

PASTATO ENERGINIO NAUDINGUMO SERTIFIKATAS

Nr. GD-0119-04048

1 lapas / 2 lapų

Pastato (jo dalies) unikalus pastato numeris: 5595-8001-3070

Pastato adresas: Tiltu g. 2, Gargždai, Klaipėdos r. sav.

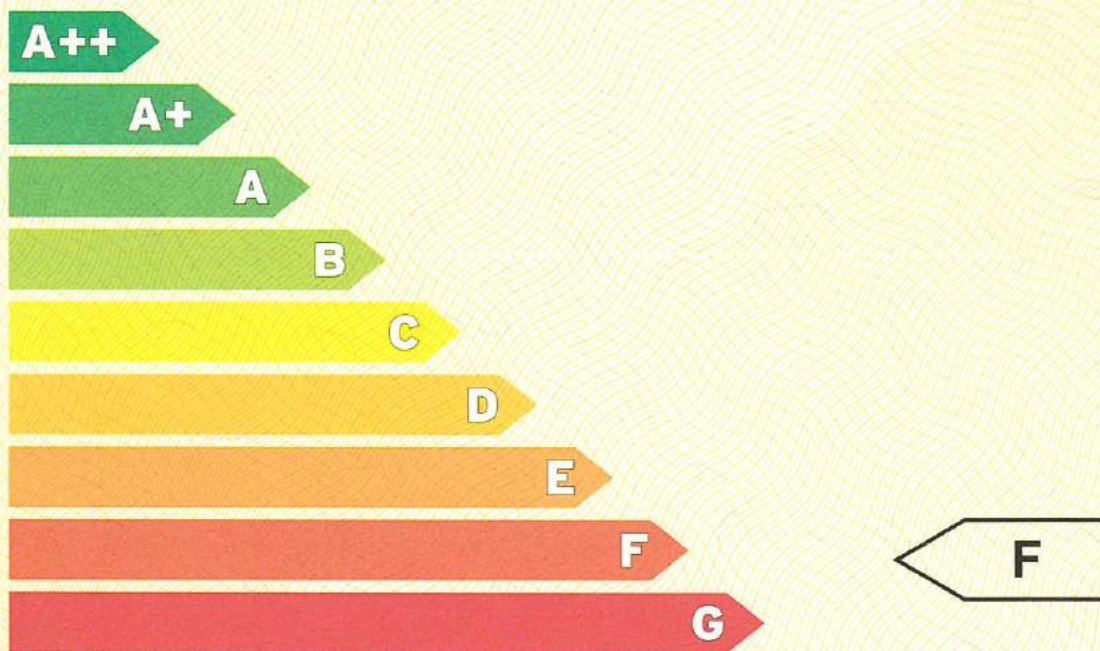
Pastato (jo dalies) paskirtis: Gydytojų paskirties pastatai

Pastato (jo dalies) šildomas plotas, m²: 4881.78

Viso pastato šildomas plotas, m²: 4881.78

Nustatyta pastato (jo dalies) energinio naudingumo klasė:

Pastatų (jų dalių) energinio naudingumo klasifikavimas į klases*:



* A++ klasė yra laikoma aukščiausia, ji nurodo energijos beveik nevartojantį pastatą, G klasė nurodo energiškai neefektyvų pastatą

Skaičiuojamosios metinės rodiklių vertės vienam kvadratiniam metrui pastato (jo dalies) šildomo ploto:

Neatsinaujinančios pirminės energijos sąnaudos, kWh/(m ² ·metai):	263.65
Atsinaujinančios pirminės energijos sąnaudos, kWh/(m ² ·metai):	187.43
Metinių atsinaujinančios pirminės energijos sąnaudų santykio su metinėmis neatsinaujinančios pirminės energijos sąnaudomis vertė, vnt.:	0,84
Šiluminės energijos sąnaudos pastatui šildyti, kWh/(m ² ·metai):	144.33
Šiluminės energijos sąnaudos pastatui vėsinti, kWh/(m ² ·metai):	0.00
Šiluminės energijos sąnaudos karštam buitiniam vandeniui ruošti, kWh/(m ² ·metai):	141.23
Suminės elektros energijos sąnaudos, kWh/(m ² ·metai):	37.65
Elektros energijos sąnaudos patalpų apšvietimui, kWh/(m ² ·metai):	3.60
Pastato į aplinką išmetamas CO ₂ kiekis, kgCO ₂ /(m ² ·metai):	44.37

Sertifikavimo eksperto pastabos:

Sertifikato išdavimo data :

2019-11-04

Sertifikato galiojimo terminas:

2024-11-04

Sertifikatą išdavė ekspertas

Gediminas Bulkus

Atestato Nr.0119



195770

PASTATO ENERGINIO NAUDINGUMO SERTIFIKATAS

Nr. GD-0119-04048

2 lapas / 2 lapų

Pastato (jo dalies) unikalus pastato numeris: 5595-8001-3070

Pastato adresas: I lito g. 2, Gargždai, Klaipėdos r. sav.

Pastato (jo dalies) paskirtis: Gydytojų paskirties pastatai

Pastato (jo dalies) šildomas plotas, m²: 4881.78

Viso pastato šildomas plotas, m²: 4881.78

Pastato (jo dalies) energinio naudingumo klasė: F

METINĖS RODIKLIŲ VERTĖS VIENAM KVADRATINIAM METRUI PASTATO (JO DALIES) ŠILDOMO PLOTO:

Pastato (jo dalies) pirminės energijos sąnaudos:

Norminės neatsinaujinančios pirminės energijos sąnaudos, kWh/(m ² ·metai):	220.06
Atskaitinės neatsinaujinančios pirminės energijos sąnaudos, kWh/(m ² ·metai):	306.74
Skaičiuojamosios neatsinaujinančios pirminės energijos sąnaudos, kWh/(m ² ·metai):	263.65
Skaičiuojamosios atsinaujinančios pirminės energijos sąnaudos, kWh/(m ² ·metai):	187.43
Skaičiuojamųjų metinių atsinaujinančios pirminės energijos sąnaudų santykio su metinėmis neatsinaujinančios pirminės energijos sąnaudomis vertė, vnt.:	0,84

Energijos sąnaudos pastatui (jo daliai) šildyti:

	Norminės	Atskaitinės	Skaičiuojamosios
Neatsinaujinančios pirminės energijos, kWh/(m ² ·metai):	75.07	101.77	89.48
Atsinaujinančios pirminės energijos, kWh/(m ² ·metai):	-	-	90.93
Šiluminės energijos, kWh/(m ² ·metai):	57.75	77.68	144.33

Energijos sąnaudos pastatui (jo daliai) vėsinti:

	Norminės	Atskaitinės	Skaičiuojamosios
Neatsinaujinančios pirminės energijos, kWh/(m ² ·metai):	0	0	0.00
Atsinaujinančios pirminės energijos, kWh/(m ² ·metai):	-	-	0.00
Šiluminės energijos, kWh/(m ² ·metai):	0	0	0.00

Energijos sąnaudos karštam buitiniam vandeniui ruošti:

	Norminės	Atskaitinės	Skaičiuojamosios
Neatsinaujinančios pirminės energijos, kWh/(m ² ·metai):	75.99	135.97	87.56
Atsinaujinančios pirminės energijos, kWh/(m ² ·metai):	-	-	88.97
Šiluminės energijos, kWh/(m ² ·metai):	58.45	87.73	141.23

Elektros energijos sąnaudos pastate (jo dalyje):

	Norminės	Atskaitinės	Skaičiuojamosios
Neatsinaujinančios pirminės energijos suminės sąnaudos, kWh/(m ² ·metai):	69.00	69.00	86.60
Atsinaujinančios pirminės energijos suminės sąnaudos, kWh/(m ² ·metai):	-	-	7.53
Elektros energijos suminės sąnaudos, kWh/(m ² ·metai):	30.00	30.00	37.65
Elektros energijos sąnaudos patalpų apšvietimui, kWh/(m ² ·metai):	12.00	12.00	3.60

Pastatui (jo daliai) šildyti naudojami šilumos šaltiniai ir šildomi plotai, kuriuose jie naudojami:

Šilumos šaltiniai: Šildomi plotai, m²:

Šil.šaltinis_1: Šilumos tinklai + pastato šilumos punktas 4881.78

Pastatui (jo daliai) vėsinti naudojamų orą šaldančių įrenginių tipai ir šildomi plotai, kuriuose jie naudojami:

Orą šaldančių įrenginių tipas: Šildomi plotai, m²:

Pastatui (jo daliai) vėdinti naudojamų vėdinimo sistemų tipai ir šildomi plotai, kuriuose jos naudojamos:

Vėdinimo sistemos tipas: Šildomi plotai, m²:

Vėdinimo_sistema_1: Mechaninė 4881.78

Pastate (jo dalyse) karštam buitiniam vandeniui ruošti naudojamos įrangos tipai ir šildomi plotai, kuriuose jie naudojami:

Karšto buitinio vandens ruošimo sistemos įrangos tipas: Šildomi plotai, m²:

Šil.šaltinis_1: Šilumos tinklai + pastato šilumos punktas 4881.78

Pastato į aplinką išmetamas CO₂ kiekis (kgCO₂/(m²·metai): 44.37

Pastato (jo dalies) sandarumo skaičiavimo duomenys, kartai per valandą: 0.36

Nuorodos išsamesnei informacijai gauti apie pastato (jo dalies) ekonomiškai efektyvų energinio naudingumo gerinimą:

www.betalt.lt;
www.atnaujinkbusta.lt;
www.ena.lt

Sertifikato išdavimo data: 2019-11-04

Sertifikato galiojimo terminas: 2024-11-04

Sertifikatą išdavė
ekspertas

Gediminas Butkus

Atestato
Nr.0119



PASTATO ENERGINIO NAUDINGUMO SERTIFIKATAS

Nr. GD-0119-04047

1 lapas / 2 lapų

Pastato (jo dalies) unikalus pastato numeris: 5595-8001-3068

Pastato adresas: Tiltu g. 2, Gargždai, Klaipėdos r. sav.

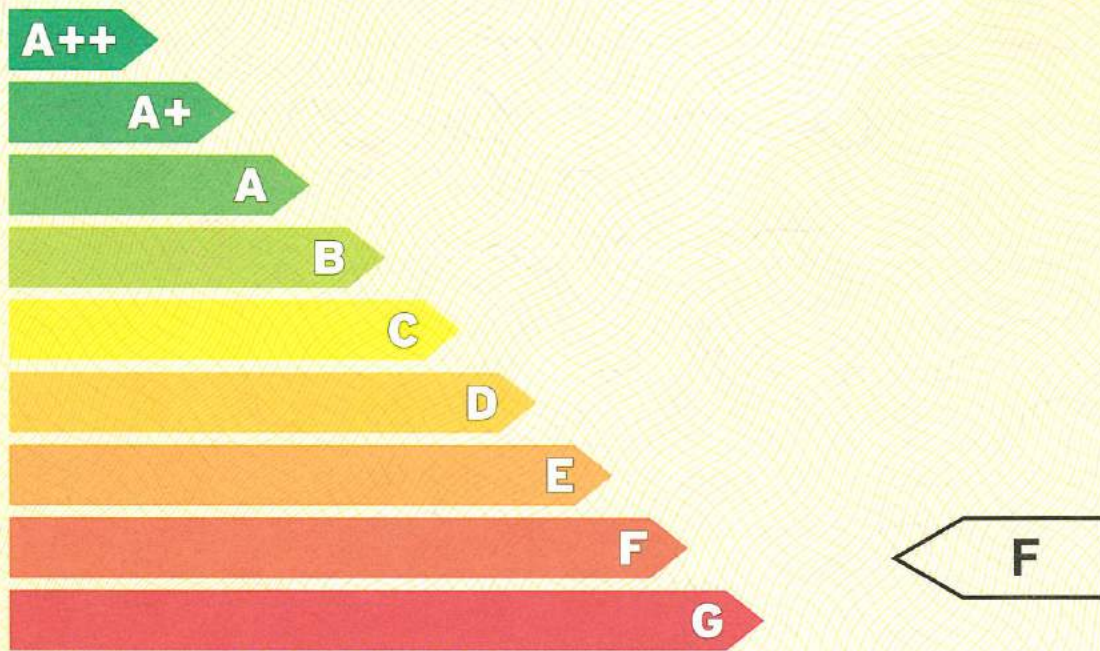
Pastato (jo dalies) paskirtis: Gydomo paskirties pastatai

Pastato (jo dalies) šildomas plotas, m²: 91.52

Viso pastato šildomas plotas, m²: 91.52

Nustatyta pastato (jo dalies) energinio naudingumo klasė:

Pastatų (jų dalių) energinio naudingumo klasifikavimas į klases*:



* A++ klasė yra laikoma aukščiausia, ji nurodo energijos beveik nevarojantį pastatą.
G klasė nurodo energiškai neefektyvų pastatą

Skaičiuojamosios metinės rodiklių vertės vienam kvadratiniam metrui pastato (jo dalies) šildomo ploto:

Neatsinaujinančios pirminės energijos sąnaudos, kWh/(m ² ·metai):	581.26
Atsinaujinančios pirminės energijos sąnaudos, kWh/(m ² ·metai):	514.77
Metinių atsinaujinančios pirminės energijos sąnaudų santykio su metinėmis neatsinaujinančios pirminės energijos sąnaudomis vertė, vnt.:	0,86
Šiluminės energijos sąnaudos pastatui šildyti, kWh/(m ² ·metai):	560.02
Šiluminės energijos sąnaudos pastatui vėsinti, kWh/(m ² ·metai):	0.00
Šiluminės energijos sąnaudos karštam buitiniam vandeniui ruošti, kWh/(m ² ·metai):	245.79
Suminės elektros energijos sąnaudos, kWh/(m ² ·metai):	35.50
Elektros energijos sąnaudos patalpų apšvietimui, kWh/(m ² ·metai):	3.60
Pastato į aplinką išmetamas CO ₂ kiekis, kgCO ₂ /(m ² ·metai):	95.49

Sertifikavimo eksperto pastabos:

Sertifikato išdavimo data : 2019-10-31 - Sertifiko galiojimo terminas: 2024-10-31

Sertifikatą išdavė
ekspertas

Gediminas Butkus

Atestato
Nr.0119

195769



PASTATO ENERGINIO NAUDINGUMO SERTIFIKATAS

Nr. GD-0119-04047

2 lapas / 2 lapų

Pastato (jo dalies) unikalus pastato numeris: 5595-8001-3068

Pastato adresas: Tilto g. 2, Gargždai, Klaipėdos r. sav.

Pastato (jo dalies) paskirtis: Gydyimo paskirties pastatai

Pastato (jo dalies) šildomas plotas, m²: 91.52

Viso pastato šildomas plotas, m²: 91.52

Pastato (jo dalies) energinio naudingumo klasė: F

METINĖS RODIKLIŲ VERTĖS VIENAM KVADRATINIAM METRUI PASTATO (JO DALIES) ŠILDOMO PLOTO:

Pastato (jo dalies) pirminės energijos sąnaudos:

Norminės neatsinaujinančios pirminės energijos sąnaudos, kWh/(m ² ·metai):	397.23
Atskaitinės neatsinaujinančios pirminės energijos sąnaudos, kWh/(m ² ·metai):	608.62
Skaičiuojamosios neatsinaujinančios pirminės energijos sąnaudos, kWh/(m ² ·metai):	581.26
Skaičiuojamosios atsinaujinančios pirminės energijos sąnaudos, kWh/(m ² ·metai):	514.77
Skaičiuojamųjų metinių atsinaujinančios pirminės energijos sąnaudų santykio su metinėmis neatsinaujinančios pirminės energijos sąnaudomis vertė, vnt.:	0.86

Energijos sąnaudos pastatui (jo daliai) šildyti:

	Norminės	Atskaitinės	Skaičiuojamosios
Neatsinaujinančios pirminės energijos, kWh/(m ² ·metai):	217.77	322.97	347.22
Atsinaujinančios pirminės energijos, kWh/(m ² ·metai):	-	-	352.82
Šiluminės energijos, kWh/(m ² ·metai):	167.52	246.54	560.02

Energijos sąnaudos pastatui (jo daliai) vėsinti:

	Norminės	Atskaitinės	Skaičiuojamosios
Neatsinaujinančios pirminės energijos, kWh/(m ² ·metai):	0	0	0.00
Atsinaujinančios pirminės energijos, kWh/(m ² ·metai):	-	-	0.00
Šiluminės energijos, kWh/(m ² ·metai):	0	0	0.00

Energijos sąnaudos karštam buitiniam vandeniui ruošti:

	Norminės	Atskaitinės	Skaičiuojamosios
Neatsinaujinančios pirminės energijos, kWh/(m ² ·metai):	110.46	216.65	152.39
Atsinaujinančios pirminės energijos, kWh/(m ² ·metai):	-	-	154.85
Šiluminės energijos, kWh/(m ² ·metai):	84.97	139.77	245.79

Elektros energijos sąnaudos pastate (jo dalyje):

	Norminės	Atskaitinės	Skaičiuojamosios
Neatsinaujinančios pirminės energijos suminės sąnaudos, kWh/(m ² ·metai):	69.00	69.00	81.65
Atsinaujinančios pirminės energijos suminės sąnaudos, kWh/(m ² ·metai):	-	-	7.10
Elektros energijos suminės sąnaudos, kWh/(m ² ·metai):	30.00	30.00	35.50
Elektros energijos sąnaudos patalpų apšvietimui, kWh/(m ² ·metai):	12.00	12.00	3.60

Pastatui (jo daliai) šildyti naudojami šilumos šaltiniai ir šildomi plotai, kuriuose jie naudojami:

Šilumos šaltiniai:	Šildomi plotai, m ² :
Šil.šaltinis_1: Šilumos tinklai + centrinis šilumos punktas	91.52

Pastatui (jo daliai) vėsinti naudojamų orą šaldančių įrenginių tipai ir šildomi plotai, kuriuose jie naudojami:

Orą šaldančių įrenginių tipas:	Šildomi plotai, m ² :
--------------------------------	----------------------------------

Pastatui (jo daliai) vėdinti naudojamų vėdinimo sistemų tipai ir šildomi plotai, kuriuose jos naudojamos:

Vėdinimo sistemos tipas:	Šildomi plotai, m ² :
Vėdinimo_sistema_1: Mechaninė	91.52

Pastate (jo dalyse) karštam buitiniam vandeniui ruošti naudojamos įrangos tipai ir šildomi plotai, kuriuose jie naudojami:

Karšto buitinio vandens ruošimo sistemos įrangos tipas:	Šildomi plotai, m ² :
Šil.šaltinis_1: Šilumos tinklai + centrinis šilumos punktas	91.52

Pastato į aplinką išmetamas CO₂ kiekis (kgCO₂/(m²·metai): 95.49

Pastato (jo dalies) sandarumo skaičiavimo duomenys, kartai per valandą: 1.19

Nuorodos išsamesnei informacijai gauti apie pastato (jo dalies) ekonomiškai efektyvų energinio naudingumo gerinimą:

www.betalt.lt;
www.atnaujinkbusta.lt;
www.ena.lt

Sertifikato išdavimo data:

2019-10-31

Sertifikato galiojimo terminas:

2024-10-31

Sertifikatą išdavė
ekspertas

Gediminas Butkus

Atestato
Nr.0119



PASTATO ENERGINIO NAUDINGUMO SERTIFIKATAS

Nr. GD-0119-04050

1 lapas / 2 lapų

Pastato (jo dalies) unikalus pastato numeris: 5595-8001-3092

Pastato adresas: Tiltu g. 2, Gargždai, Klaipėdos r. sav.

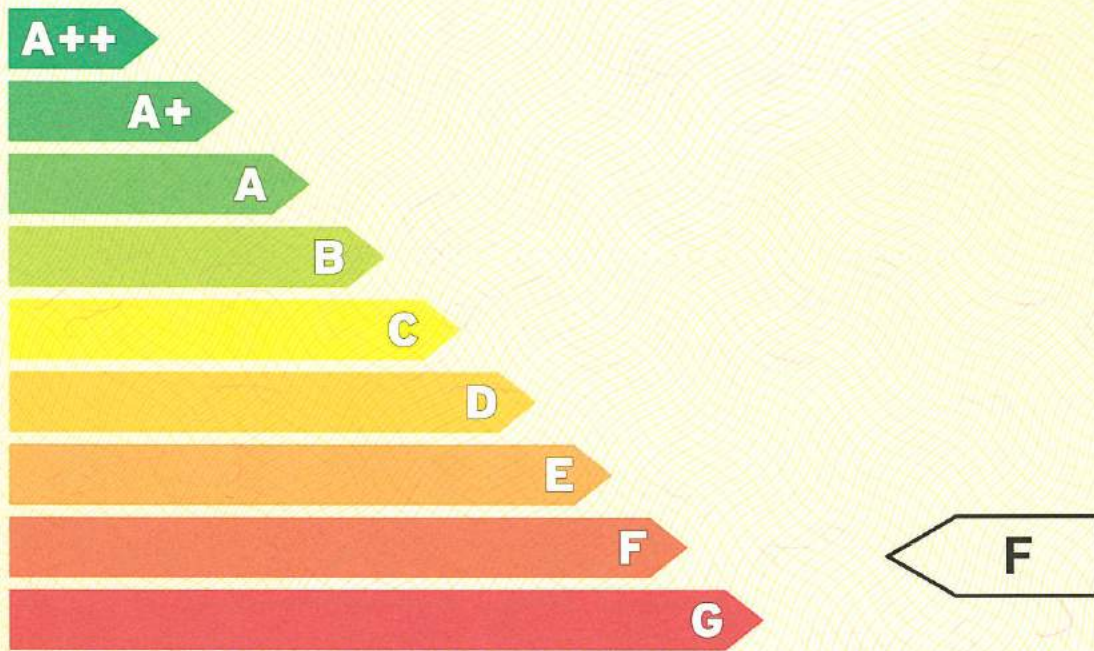
Pastato (jo dalies) paskirtis: Gydomo paskirties pastatai

Pastato (jo dalies) šildomas plotas, m²: 1886.73

Viso pastato šildomas plotas, m²: 1886.73

Nustatyta pastato (jo dalies) energinio naudingumo klasė:

Pastatų (jų dalių) energinio naudingumo klasifikavimas į klases*:



* A+++ klasė yra laikoma aukščiausia, ji nurodo energijos beveik nevartojantį pastatą,
G klasė nurodo energiškai neefektyvų pastatą

Skaičiuojamosios metinės rodiklių vertės vienam kvadratiniam metrui pastato (jo dalies) šildomo ploto:

Neatsinaujinančios pirminės energijos sąnaudos, kWh/(m ² ·metai):	273.26
Atsinaujinančios pirminės energijos sąnaudos, kWh/(m ² ·metai):	200.12
Metinių atsinaujinančios pirminės energijos sąnaudų santykio su metinėmis neatsinaujinančios pirminės energijos sąnaudomis vertė, vnt.:	0,87
Šiluminės energijos sąnaudos pastatui šildyti, kWh/(m ² ·metai):	186.92
Šiluminės energijos sąnaudos pastatui vėsinti, kWh/(m ² ·metai):	0.00
Šiluminės energijos sąnaudos karštam buitiniam vandeniui ruošti, kWh/(m ² ·metai):	119.22
Suminės elektros energijos sąnaudos, kWh/(m ² ·metai):	36.28
Elektros energijos sąnaudos patalpų apšvietimui, kWh/(m ² ·metai):	3.60
Pastato į aplinką išmetamas CO ₂ kiekis, kgCO ₂ /(m ² ·metai):	45.85

Sertifikavimo eksperto pastabos:

Sertifikato išdavimo data : 2019-11-04 Sertifikato galiojimo terminas: 2024-11-04

Sertifikatą išdavė
ekspertas

Gediminas Dutkus

Atestato
Nr.0119

198862



PASTATO ENERGINIO NAUDINGUMO SERTIFIKATAS

Nr. GD-0119-04050

2 lapas / 2 lapų

Pastato (jo dalies) unikalus pastato numeris: 5595-8001-3092

Pastato adresas: Tilto g. 2, Gargždai, Klaipėdos r. sav.

Pastato (jo dalies) paskirtis: Gydomo paskirties pastatai

Pastato (jo dalies) šildomas plotas, m²: 1886.73

Viso pastato šildomas plotas, m²: 1886.73

Pastato (jo dalies) energinio naudingumo klasė: F

METINĖS RODIKLIŲ VERTĖS VIENAM KVADRATINIAM METRUI PASTATO (JO DALIES) ŠILDOMO PLOTO:

Pastato (jo dalies) pirminės energijos sąnaudos:

Norminės neatsinaujinančios pirminės energijos sąnaudos, kWh/(m ² ·metai):	229.72
Atskaitinės neatsinaujinančios pirminės energijos sąnaudos, kWh/(m ² ·metai):	310.76
Skaičiuojamosios neatsinaujinančios pirminės energijos sąnaudos, kWh/(m ² ·metai):	273.26
Skaičiuojamosios atsinaujinančios pirminės energijos sąnaudos, kWh/(m ² ·metai):	200.12
Skaičiuojamųjų metinių atsinaujinančios pirminės energijos sąnaudų santykio su metinėmis neatsinaujinančios pirminės energijos sąnaudomis vertė, vnt.:	0,87

Energijos sąnaudos pastatui (jo daliai) šildyti:

	Norminės	Atskaitinės	Skaičiuojamosios
Neatsinaujinančios pirminės energijos, kWh/(m ² ·metai):	91.22	120.87	115.89
Atsinaujinančios pirminės energijos, kWh/(m ² ·metai):	-	-	117.76
Šiluminės energijos, kWh/(m ² ·metai):	70.17	92.27	186.92

Energijos sąnaudos pastatui (jo daliai) vėsinti:

	Norminės	Atskaitinės	Skaičiuojamosios
Neatsinaujinančios pirminės energijos, kWh/(m ² ·metai):	0	0	0.00
Atsinaujinančios pirminės energijos, kWh/(m ² ·metai):	-	-	0.00
Šiluminės energijos, kWh/(m ² ·metai):	0	0	0.00

Energijos sąnaudos karštam buitiniam vandeniui ruošti:

	Norminės	Atskaitinės	Skaičiuojamosios
Neatsinaujinančios pirminės energijos, kWh/(m ² ·metai):	69.50	120.89	73.92
Atsinaujinančios pirminės energijos, kWh/(m ² ·metai):	-	-	75.11
Šiluminės energijos, kWh/(m ² ·metai):	53.46	77.99	119.22

Elektros energijos sąnaudos pastate (jo dalyje):

	Norminės	Atskaitinės	Skaičiuojamosios
Neatsinaujinančios pirminės energijos suminės sąnaudos, kWh/(m ² ·metai):	69.00	69.00	83.45
Atsinaujinančios pirminės energijos suminės sąnaudos, kWh/(m ² ·metai):	-	-	7.26
Elektros energijos suminės sąnaudos, kWh/(m ² ·metai):	30.00	30.00	36.28
Elektros energijos sąnaudos patalpų apšvietimui, kWh/(m ² ·metai):	12.00	12.00	3.60

Pastatui (jo daliai) šildyti naudojami šilumos šaltiniai ir šildomi plotai, kuriuose jie naudojami:

Šilumos šaltiniai:	Šildomi plotai, m ² :
Šil.šaltinis_1: Šilumos tinklai + pastato šilumos punktas	1886.73

Pastatui (jo daliai) vėsinti naudojamų orą šaldančių įrenginių tipai ir šildomi plotai, kuriuose jie naudojami:

Orą šaldančių įrenginių tipas:	Šildomi plotai, m ² :
--------------------------------	----------------------------------

Pastatui (jo daliai) vėdinti naudojamų vėdinimo sistemų tipai ir šildomi plotai, kuriuose jos naudojamos:

Vėdinimo sistemos tipas:	Šildomi plotai, m ² :
Vėdinimo_sistema_1: Mechaninė	1886.73

Pastate (jo dalyse) karštam buitiniam vandeniui ruošti naudojamos įrangos tipai ir šildomi plotai, kuriuose jie naudojami:

Karšto buitinio vandens ruošimo sistemos įrangos tipas:	Šildomi plotai, m ² :
Šil.šaltinis_1: Šilumos tinklai + pastato šilumos punktas	1886.73

Pastato į aplinką išmetamas CO₂ kiekis (kgCO₂/(m²·metai): 45.85

Pastato (jo dalies) sandarumo skaičiavimo duomenys, kartai per valandą: 0.89

Nuorodos išsamesnei informacijai gauti apie pastato (jo dalies) ekonomiškai efektyvų energinio naudingumo gerinimą:

www.betait.lt;
www.atnaujinkbusta.lt;
www.ena.lt

Sertifikato išdavimo data: 2019-11-04

Sertifikato galiojimo terminas: 2024-11-04

Sertifikatą išdavė
ekspertas

Gediminas Butkus

Atestato
Nr.0119



PROJEKTAVIMO UŽDUOTIS

Statytojas: Klaipėdos rajono savivaldybės taryba

Užsakovas: VŠĮ Klaipėdos rajono savivaldybės
Gargždų ligoninė

Tvirtinu: *Vyriausioji gydytoja*
Virgina Ruškienė

KOMPLEKSAS

Gydymo paskirties pastatų, Gargždų m., Tiltu g. 2, paprastojo remonto projektas

OBJEKTAI

Gydymo paskirties pastatų unik.Nr. 5595-8001-3070, 5595-8001-3092, 5595-8001-3068 paprastojo remonto projektas

PROJEKTAVIMO UŽDUOTIS

Nr. 20.02.36

(pagal STR1.04.04:2017 „Statinio projektavimas, projekto ekspertizė“)

Eil. Nr.	Statinio projekto pavadinimas, adresas	Gargždų ligoninės pastatų šiltinimo projektas, Tiltu g. 2, Gargždai
1.	Projektavimo darbų etapas (stadija)	„Gydymo paskirties pastatų Gargždų m., Tiltu g. 2, paprastojo remonto projektas“.(2020 m.), techninio darbo projekto parengimas su vykdymo priežiūra.
2.	Lėšų pobūdis	Klaipėdos rajono savivaldybės ir nuosavos lėšos
3.	Statinių kategorija	Ypatingi statiniai
4.	Statybos darbų ir įrenginių pirkimo būdas	Vieša pirkimo procedūra pagal LR viešųjų pirkimų įstatymą
5.	Statybos rūšis	Paprastasis remontas.
6.	Statinio paskirtis	Pastato pagrindinė naudojimo paskirtis– gydymo (87.12.);
7.	Statinio projekto pagrindas	Projektavimo užduotis ir projektavimo darbų sutartis

8.	Projektavimo paslaugų apimtys, darbų atlikimo grafikas	Įprastos paslaugos: statybos projektavimo darbai ir terminai, nurodyti sutartyje ir sutarties priede (pagal STR1.04.04:2017)
9.	Užsakovas, adresas	VšĮ Klaipėdos rajono savivaldybės Gargždų ligoninė, Tilto g. 2, Gargždai
	Statytojas (nuosavybės teise)	Klaipėdos rajono savivaldybės taryba
10.	Kontaktiniai asmenys	Vyriausioji gydytoja. Ūkio skyr. vedėjas J. Sungaila
11.	Planuojama statybos pradžia	2020 m.
12.	Statinio techniniai rodikliai	<p>Remontuojami pastatai:</p> <p>Unik. Nr. 5595-8001-3070</p> <ul style="list-style-type: none"> - bendras plotas 4964,54 m^{2*}; - pagrindinis plotas 1617,78 m^{2*}; - užstatytas plotas 1345,70 m^{2*}; - tūris 21115 m^{3*}. <p>,Unik. Nr. 5595-8001-3092,</p> <ul style="list-style-type: none"> - bendras plotas 2099,58 m^{2*}; - pagrindinis plotas 920,94 m^{2*}; - užstatytas plotas 482,4 m^{2*}; - tūris 11030 m^{3*}. <p>Unik. Nr. 5595-8001-3068 :</p> <ul style="list-style-type: none"> - bendras plotas 181,85 m^{2*}; - pagrindinis plotas 11,76 m^{2*}; - užstatytas plotas 69,0 m^{2*}; - tūris 868 m^{3*}. <p>* informacija pastatams pateikta iš kadastrinių davinių.</p>
13.	Privalomieji statinio projekto rengimo dokumentai (statytojo lydimuoju raštu perduodami projektuotojui)	<ul style="list-style-type: none"> - projektavimo užduotis; - sutikimas statinių paprastajam remontui; - žemės sklypo registracijos pažymėjimas; - žemės sklypo ribų planas; - pažymėjimas apie Nekilnojamo turto registre įregistruotus statinius ir teises į juos; - kadastro duomenų bylos kopija;
14.	Turima statinio tyrimų ar kita dokumentacija	Inventorinė pastatų byla.
15.	Rekonstruojamų pastatų charakteristika	<p>Remontuojami Gargždų ligoninės pastatai:</p> <ul style="list-style-type: none"> - pastatyti 1997 ir 1998 metais, - aukštų skaičius 2 ir 4; - pamatai – betono blokų ir monolito pamatai; - sienos – skersinės ir išilginės laikančiosios silikatinių plytų mūro; - perdanga – surenkamos g/b plokštės;

		<ul style="list-style-type: none"> - stogo tipas – plokščias ; - stogo konstrukcija – gelžbetoninė; - stogo danga – prilydoma bituminė danga; - išorės apdaila – tinkas; - pertvaros – plytų; - grindys – betonas, keraminės plytelės, PVC dangą; - langai – PVC; - lauko durys – PVC; - vidaus apdaila – tinkas, dažytas, vietomis keraminės plytelės ir tapetai.
16.	Statytojo pageidavimai, projektavimo darbų apimtys	<ol style="list-style-type: none"> 1) Remontuojamo pastato konstrukcinio vientisumo išsaugojimas privalomas. 2) Po remonto bendras pastato plotas, pagrindinis plotas, užstatymo plotas ir pastato tūris gali didėti priklausomai nuo atliktų darbų pobūdžio. 3) Pastatą apšiltinti termoizoliacine medžiaga pagal normose reikalaujamą šilumos perdavimo koeficientą, numatyti naują fasadų apdailą (tinkas, klinkerio plytelės, ar pan., sprendinius derinti su Užsakovu); 4) Įrengti vertikalią pamatų hidroizoliaciją apšiltinti juos iš išorės, įrengti cokolio apdailą, kuri turi būti atspari fiziniam pažeidimui; 5) Reikalingas projektavimo sąlygas ir specialiuosius reikalavimus užsako ir gauna Projektuotojas. <p><u>Pastaba:</u> projektavimo darbai gali būti papildomi, pasirašant papildomą projektavimo užduotį.</p>
17.	Techninių sprendinių bei specifikacijų reikalavimai, detalumo bei komplektavimo reikalavimai	<p>Techninis darbo projektas turi atitikti savo paskirtį, kad Statytojas galėtų:</p> <ul style="list-style-type: none"> - atlikti sutartyje numatytą, sutartos apimties projekto dalių ekspertizę; - parinkti statybų rangovą - pradėti ir vykdyti pastato atnaujinimo darbus. - pripažinti pastatą tinkamu naudoti
18.	Projekto derinimas	<p>Projektas derinimas:</p> <ul style="list-style-type: none"> - su VšĮ Klaipėdos rajono savivaldybės Gargždų ligoninės vyriausiąja gydytoja;
19.	Projekto tvirtinimas	<p>VšĮ Klaipėdos rajono savivaldybės Gargždų ligoninės vyriausioji gydytoja</p>

FUNKCINIAI NAUDOJIMO RODIKLIAI IR REIKALAVIMAI

Techninio darbo projekto apimtis:

Techninio projekto apimtį apsprendžia skiriamų lėšų dydis ir užsakovo pageidavimui. Remiantis planuojamų skirti lėšų dydžiu numatyta tokia techninio projekto apimtis:

- 1) Remontuojamo pastato konstrukcinio vientisumo išsaugojimas privalomas.
- 2) Po remonto bendras pastato plotas, pagrindinis plotas, užstatymo plotas ir pastato tūris gali didėti priklausomai nuo atliktų darbų pobūdžio.
- 3) Remontuojamų pastatų dalies sienų apšiltinimas pagal užsakovo pateiktą schemą.
- 4) Pastatus apšiltinti termoizoliacine medžiaga pagal normose reikalaujamą šilumos perdavimo koeficientą, numatyti naują fasadų apdailą (tinkas, klinkerio plytelės, ar pan., sprendinius derinti su Užsakovu);
- 5) Įrengti drenažinę membramą, vertikalią pamatų hidroizoliaciją, apšiltinti juos iš išorės, įrengti cokolio apdailą, kuri turi būti atspari fiziniam pažeidimui;
- 6) Reikalingas projektavimo sąlygas ir specialiuosius reikalavimus užsako ir gauna Projektuotojas.

Projekto derinimas.

Projekto rengimo metu suderinami su Užsakovu visi principiniai sprendiniai. Paruoštas projektas derinamas pagal su Klaipėdos rajono savivaldybe ir kitomis suinteresuotomis institucijomis.

Projekto sudėtis ir komplektavimas.

Paruošiami ir perduodami Užsakovui 3 techninio darbo projekto dokumentacijos komplektai.

Projektavimo darbų apimtis:

- privalomų projekto dokumentų patikrinimas;
- bendrieji sprendinių duomenys ir aiškinamasis raštas;
- sprendinius pagrindžiantys skaičiavimai;
- sprendinių techninės specifikacijos;
- sprendinių brėžiniai, schemas.

Projekto dalys:

- bendroji dalis;
- architektūrinė;
- pasirengimo statybai ir statybos darbų organizavimas

TECHNINĖ SPECIFIKACIJA

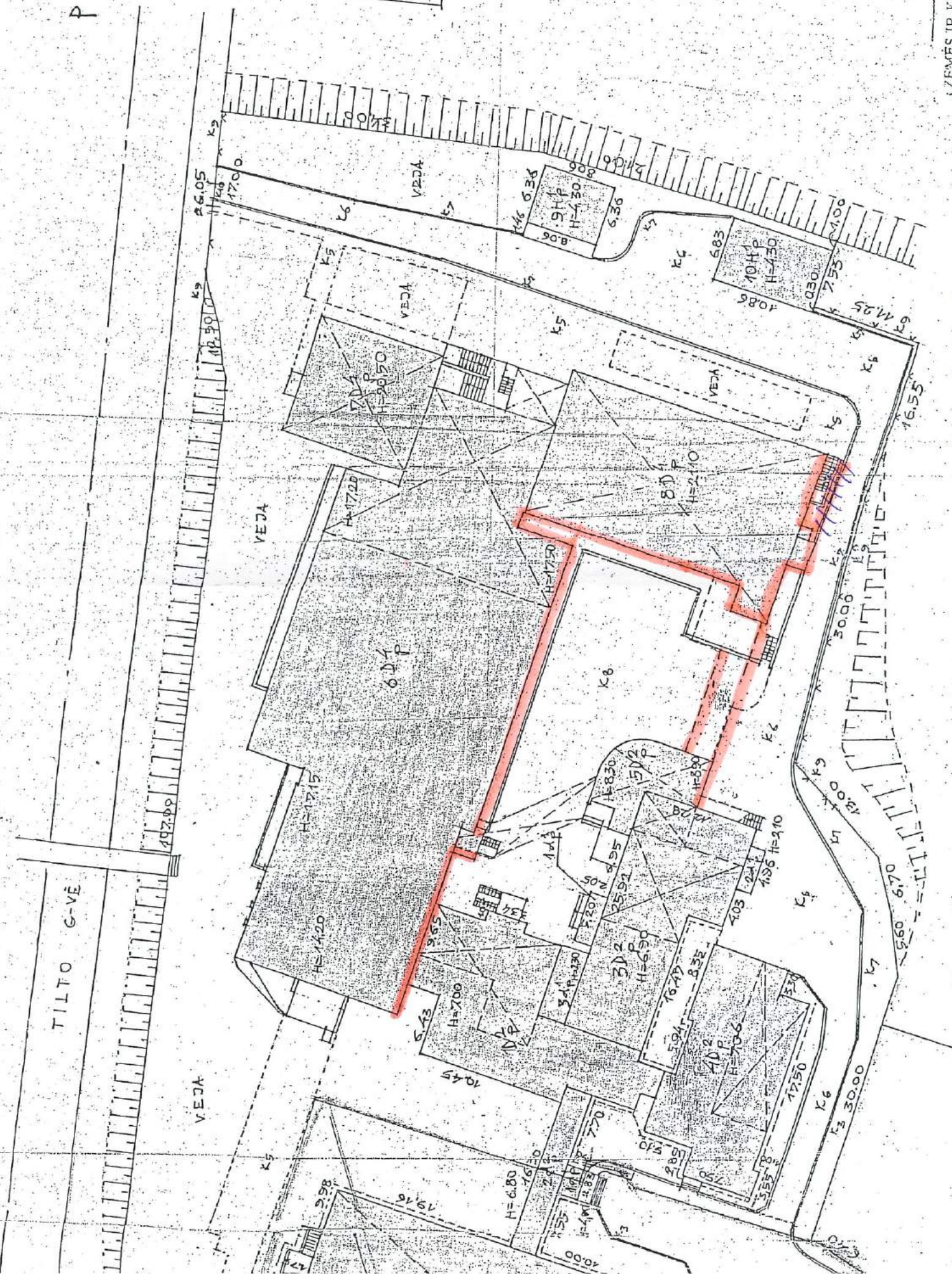
1. Darbus vykdyti prisilaikant, galiojančių normų, įstatymų, reglamentų ir statyboje naudojamų medžiagų gamintojų rekomendacijų ir nurodymų ir sistemos gamintojo nurodymų bei rekomendacijų.
2. Techninė specifikacija nepakeičia normatyvinių dokumentų ir standartų taikomų atskirų darbų ir/ar šiltinimo sistemos įrengimui, tik juos papildo.
3. Kompleksinei pastato šiltinimo sistemai (KPŠS) visos naudojamos medžiagos turi būti tarpusavyje suderintos, sistema sertifikuota. Armavimo klijus, gruntą, tinką ir dažus naudoti vieno gamintojo, ar patvirtintos sistemos.
4. Armuojantis mišinys turi būti su papildomu trijų komponentų smūgiams atspariu stiklo, celiuliozės ir anglies pluoštu.
5. Angokraščiai apšiltinami EMV027 izoliaciniais profiliais, $\lambda = 0.027$ W/mK, minimalus angokraščio apšiltinimas poliuretanu, storis – 50 mm, $\lambda = 0.023$ W/mK, esant galimybei apšiltinama storesniu sluoksniu.
6. Dekoratyvinis silikato – silikoninis tinkas turi būti su priedu, atspariu grybelio, dumblių ir pelėsių atsiradimui, notifikuotos laboratorijos patvirtinančia išvada.
7. Fasadaai prieš apšiltinimą padengiami fungicidiniu skysčiu nuo pelėsių ir grybelių.
8. Fasado apšiltinimui naudoti polistireną fasadinį frezuotą, d-150 mm. EPS 70 „Neopor“, šilumos laidumas ne mažiau $\lambda_D - 0,038$ W/(m,k), stiprumas ≥ 30 kN/ m² gniuždomas įtempis, kai gaminys deformuojamas 10%kPa ≥ 70 , stipris lenkiant kPa- ≥ 115 , statmenas paviršiui tempiamasis stipris kPa ≥ 100 , įmirkimas vandenyje - $\leq 2\%$, degumas - $\leq 1\%$, matmenų stabilumas - $\leq 1\%$.
9. Rūsio ir cokolinio aukšto pamatinių sienų šiltinimui naudoti polistireną d-130 mm EPS – 200. Antžeminė dalis - $\lambda = 0.033$ W/mK Šiltinant pamatines sienas po žeme naudoti ekstrudinį polistireną d-130 mm. $\lambda = 0.037$ W/mK.
10. Pastatas P.3.4 grupės pagal pavojingumą gaisro atžvilgiu. Statybinės medžiagos renkamos priskyrus pastatą I atsparumo ugniai laipsniui, pirmai gaisro apkrovos kategorijai. Fasadų šiltinimui naudoti ne žemesnės kaip B-s3, d0 degumo klasės statybos produktus arba fasadus padengti ne plonesniu kaip 6 mm, o angokraščius ne plonesniu kaip 10 mm, ne žemesnės, kaip A1 degumo klasės tinko sluoksniu.
11. Armavimo tinklelio lyginamasis svoris ne mažiau 160 gr/m².
12. Tinkuotų fasadų sistemos atsparumas smūgiams turi tenkinti STR 2.01.10:2007 „Išorinės tinkuojamos sudėtinės termoizoliacinės sistemos“ keliamiems reikalavimams.
13. Fasadų apdailai naudojamas tinkas yra gaminamas iš karto su spalva, pritaikant prie esamos spalvos. Fasadų tinkas papildomai dažomas. Spalva derinama su užsakovu.
14. Langams palangės įrengiamos iš cinkuotos skardos dengtos poliesteriu su spalva (spalvą parenka architektas).
15. Statinio konstrukcijoms ir apdailai nenaudojamos žmogaus sveikatai kenksmingos medžiagos, visos medžiagos privalo turėti LR SAM sertifikatus.
16. Klinkerio plytelių klijavimui naudojami tik elastingi ir vandens neįgeriantys klijai, sienų apdirbtos klinkerio plytelių plokštumos turi būti suskirstytos deformacinėmis siūlėmis iki 9 m²
17. Šiltinimo sistemos apdirbamos I – os rūšies klinkerio plytelėmis 245x65x6,5 mm. Spalvą parenka architektas.
18. Deformacinės siūlės turi būti užpildomos poliuteraniniu sandarikliu, atitinkančiu normos PN-EN ISO 11600:2004 reikalavimus. Deformacinių ir temperatūrinių siūlių įrengimas atliekamas pagal sistemos gamintojo nurodymus.
19. Prieš dengiant plyteles dengiamas paviršius ir plytelės sudrėkinami.

20. Užbaigus darbą nuvalomos valikliu ir impregnuojamas apsaugančiu sluoksniu nuo lietaus, drėgmės.
21. Parapetų apšiltinimas ir apskardinimas. Parapetams įrengiami apsauginės tvorelės +0.6 m. nuo stogo dangos (įrengiama pagal normas)

REIKALAVIMAI PROJEKTO VYKDYMO PRIEŽIŪRAI

1. Paslaugų teikėjas statybos metu turės vykdyti techninio projekto vykdymo priežiūrą vadovaujantis STR 1.06.01:2016 „Statybos darbai. Statinio statybos priežiūra“.
 2. Dalyvauti valstybinės teritorijų planavimo ir statybos inspekcijos statybos darbų patikroje.
 3. Paslaugų teikėjas turės dalyvauti statinio statybos užbaigimo komisijos darbe ir pasirašyti statybos užbaigimo aktą, jei atlikti darbai atitinka techninio projekto sprendinius.
 4. Paslaugų teikėjas turės kontroliuoti, kad daugiabutis namas būtų modernizuojamas atnaujinamas pagal projektą. Nustatyta tvarka nedelsiant organizuoti pastebėtų projekto sprendinių trūkumų ir klaidų šalinimą projektuotojo sąskaita.
 5. Paslaugų teikėjas turės į statybos darbų žurnalą įrašyti darbus, neatitinkančius projekto sprendinių ir nurodymus bei reikalavimus neatitikimams ištaisyti.
 6. Paslaugų teikėjas turės dalyvauti Užsakovo arba kitų statybos dalyvių, Užsakovo kvietimu, organizuojamuose vadybiniuose ir gamybiniuose pasitarimuose.
 7. Statinio projekto vykdymo priežiūros metu spręsti išskylančias problemas, pateikti trūkstamą projekto sprendinių detalizavimą, koreguoti pastebėtas projekto klaidas išleidžiant naujos laidos brėžinius, atlikti pateiktų medžiagų derinimą ir kitus darbus, kurie numatyti STR 1.06.01:2016 „Statybos darbai. Statinio statybos priežiūra“.
 8. Projekto vykdymo priežiūra turės būti atliekama visą statybos laikotarpį ir apimti techniniame projekte numatytą darbų vykdymo priežiūrą. Paslaugų teikėjas privalės lankytis ne rečiau kaip 1 (vieną) kartą per 1 (vieną) savaitę visą statybos laikotarpį, jeigu Sutartyje ir/ar kituose lydinčiuose dokumentuose nebus sutarta kitaip.
- Projekto vykdymo priežiūra atliekama statybos vietoje.

PLOTAS 12401 m²



ZEMĒS IR KĪTO NEKILNOJAMOJO TURĪTO KADASTRO IR REGISTRĀTO VALSTYBĒS ĪMONE KLAIPEDES FILIĀLAS

PARCĪDAI,	TILTO	ganvė	Nr. 2
Miestas	Kv. Skl. Raidė	Sudarė:	MAA
	35 2	/S. JAGGA / HIEŽE /	
M1: 500	199. m	met. ž.	Titulino: A. Žabaitis
GAMYBINĖ GRUPĖ Nr. 02.		199 8	4
			1999 15

šiltnamė oėnas - 60 p, 80 p, 50 p

5595-8001-3070 - 68 p

5595-8001-3092 - 80 p

5595-8001-3068 - 50 p

*2014.04.17
J. Giedys*



VALSTYBĖS ĮMONĖ REGISTRŲ CENTRAS

Vincio Kudirkos g. 18-3, 03105 Vilnius, tel. (8 5) 2688 262, faks. (8 5) 2688 311, el.p. info@registrucentras.lt

NEKILNOJAMOJO TURTO REGISTRO CENTRINIO DUOMENŲ BANKO IŠRAŠAS

2018-09-27 10:37:14

1. Nekilnojamojo turto registre įregistruotas turtas:

Registro Nr.: 44/578505
 Registro tipas: Žemės sklypas su statiniais
 Sudarymo data: 2006-05-04
 Adresas: Gargždai, Tilto g. 2
 Registro tvarkytojas: Valstybės įmonės Registrų centro Klaipėdos filialas

2. Nekilnojamieji daiktai:

- 2.1. **Žemės sklypas**
 Unikalus daikto numeris: 4400-0851-4050
 Žemės sklypo kadastro numeris ir kadastro vietovės pavadinimas: 5520/0014:222 Gargždų m. k.v.
 Daikto pagrindinė naudojimo paskirtis: Kita
 Žemės sklypo naudojimo būdas: Visuomeninės paskirties teritorijos
 Žemės sklypo plotas: 0.7341 ha
 Užstatyta teritorija: 0.7341 ha
 Žemės ūkio naudmenų našumo balas: 37.5
 Matavimų tipas: Žemės sklypas suformuotas atliekant kadastrinius matavimus
 Indeksuota žemės sklypo vertė: 31994 Eur
 Žemės sklypo vertė: 19996 Eur
 Vidutinė rinkos vertė: 235657 Eur
 Vidutinės rinkos vertės nustatymo data: 2009-01-05
 Vidutinės rinkos vertės nustatymo būdas: Masinis vertinimas
 Kadastro duomenų nustatymo data: 2009-01-05
- 2.2. **Pastatas - Ligoninė**
 Unikalus daikto numeris: 5595-8001-3038
 Daikto pagrindinė naudojimo paskirtis: Gydyimo
 Pažymėjimas plane: 1D2p
 Statybos pabaigos metai: 1958
 Rekonstravimo pabaigos metai: 2001
 Šildymas: Vietinė katilinė
 Vandentiekis: Komunalinis vandentiekis
 Nuotekų šalinimas: Komunalinis nuotekų šalinimas
 Sienos: Plytų mūras
 Stogo danga: Asbestcementis
 Aukštų skaičius: 2
 Bendras plotas: 524.89 kv. m
 Pagrindinis plotas: 247.34 kv. m
 Tūris: 2151 kub. m
 Užstatytas plotas: 304.90 kv. m
 Atkūrimo sąnaudos (statybos vertė): 209935 Eur
 Fizinio nusidėvėjimo procentas: 23 %
 Atkuriamoji vertė: 161650 Eur
 Vidutinė rinkos vertė: 96990 Eur
 Vidutinės rinkos vertės nustatymo data: 2001-06-20
 Kadastro duomenų nustatymo data: 2001-05-24
- 2.3. **Pastatas - Ligoninė**
 Unikalus daikto numeris: 5595-8001-3027
 Daikto pagrindinė naudojimo paskirtis: Gydyimo
 Pažymėjimas plane: 3D2p
 Statybos pabaigos metai: 1969
 Rekonstravimo pabaigos metai: 1998
 Baigtumo procentas: 100 %
 Šildymas: Centrinis šildymas iš kvart./raj. katilinės
 Vandentiekis: Komunalinis vandentiekis
 Nuotekų šalinimas: Komunalinis nuotekų šalinimas
 Sienos: Plytų mūras
 Stogo danga: Ruloninė danga
 Aukštų skaičius: 2
 Bendras plotas: 522.41 kv. m
 Pagrindinis plotas: 292.49 kv. m

Tūris: 2275 kub. m
 Užstatytas plotas: 303.90 kv. m
 Atkūrimo sąnaudos (statybos vertė): 254707 Eur
 Fizinio nusidėvėjimo procentas: 28 %
 Atkuriamoji vertė: 183389 Eur
 Vidutinė rinkos vertė: 110033 Eur
 Vidutinės rinkos vertės nustatymo data: 1998-11-15
 Kadastro duomenų nustatymo data: 1998-11-15

2.4. Pastatas - Ligoninė

Unikalus daikto numeris: 5595-8001-3054
 Daikto pagrindinė naudojimo paskirtis: Gydyimo
 Pažymėjimas plane: 4D2p
 Statybos pabaigos metai: 1962
 Rekonstravimo pabaigos metai: 1997
 Baigtumo procentas: 100 %
 Šildymas: Centrinis šildymas iš kvart./raj. katilinės
 Vandentiekis: Komunalinis vandentiekis
 Nuotekų šalinimas: Komunalinis nuotekų šalinimas
 Sienos: Plytų mūras
 Stogo danga: Ruloninė danga
 Aukštų skaičius: 2
 Bendras plotas: 383.73 kv. m
 Pagrindinis plotas: 163.74 kv. m
 Tūris: 2101 kub. m
 Užstatytas plotas: 256.60 kv. m
 Atkūrimo sąnaudos (statybos vertė): 201314 Eur
 Fizinio nusidėvėjimo procentas: 21 %
 Atkuriamoji vertė: 159038 Eur
 Vidutinė rinkos vertė: 95423 Eur
 Vidutinės rinkos vertės nustatymo data: 1998-11-15
 Kadastro duomenų nustatymo data: 1998-11-15

2.5. Pastatas - Ligoninės priestatas

Unikalus daikto numeris: 5595-8001-3068
 Daikto pagrindinė naudojimo paskirtis: Gydyimo
 Pažymėjimas plane: 5D2p
 Statybos pabaigos metai: 1997
 Baigtumo procentas: 100 %
 Šildymas: Centrinis šildymas iš kvart./raj. katilinės
 Vandentiekis: Komunalinis vandentiekis
 Nuotekų šalinimas: Komunalinis nuotekų šalinimas
 Sienos: Plytų mūras
 Stogo danga: Ruloninė danga
 Aukštų skaičius: 2
 Bendras plotas: 181.85 kv. m
 Pagrindinis plotas: 11.76 kv. m
 Tūris: 868 kub. m
 Užstatytas plotas: 69.00 kv. m
 Atkūrimo sąnaudos (statybos vertė): 112574 Eur
 Atkuriamoji vertė: 112574 Eur
 Vidutinė rinkos vertė: 67545 Eur
 Vidutinės rinkos vertės nustatymo data: 1998-11-15
 Kadastro duomenų nustatymo data: 1998-11-15

2.6. Pastatas - Ligoninė

Unikalus daikto numeris: 5595-8001-3070
 Daikto pagrindinė naudojimo paskirtis: Gydyimo
 Pažymėjimas plane: 6D4p
 Statybos pabaigos metai: 1997
 Rekonstravimo pabaigos metai: 2001
 Baigtumo procentas: 100 %
 Šildymas: Centrinis šildymas iš kvart./raj. katilinės
 Vandentiekis: Komunalinis vandentiekis
 Nuotekų šalinimas: Komunalinis nuotekų šalinimas
 Sienos: Plytų mūras
 Stogo danga: Ruloninė danga
 Aukštų skaičius: 4
 Bendras plotas: 4964.54 kv. m

Pagrindinis plotas: 1617.78 kv. m
 Tūris: 21115 kub. m
 Užstatytas plotas: 1345.70 kv. m
 Koordinatė X: 6178063
 Koordinatė Y: 336744
 Atkūrimo sąnaudos (statybos vertė): 1704704 Eur
 Fizinio nusidėvėjimo procentas: 3 %
 Atkuriamoji vertė: 1653563 Eur
 Vidutinė rinkos vertė: 992138 Eur
 Vidutinės rinkos vertės nustatymo data: 2001-06-20
 Kadastro duomenų nustatymo data: 2001-05-24

2.7. Pastatas - Ligoninė
 Unikalus daikto numeris: 5595-8001-3081
 Daikto pagrindinė naudojimo paskirtis: Gydyimo
 Pažymėjimas plane: 7D4p
 Statybos pabaigos metai: 1998
 Šildymas: Centrinis šildymas iš kvart./raj. katilinės
 Vandentiekis: Komunalinis vandentiekis
 Nuotekų šalinimas: Komunalinis nuotekų šalinimas
 Sienos: Plytų mūras
 Stogo danga: Ruloninė danga
 Aukštų skaičius: 4
 Bendras plotas: 788.79 kv. m
 Pagrindinis plotas: 339.05 kv. m
 Tūris: 3330 kub. m
 Užstatytas plotas: 188.10 kv. m
 Atkūrimo sąnaudos (statybos vertė): 316987 Eur
 Atkuriamoji vertė: 316987 Eur
 Vidutinė rinkos vertė: 190192 Eur
 Vidutinės rinkos vertės nustatymo data: 1998-11-15
 Kadastro duomenų nustatymo data: 1998-11-15

2.8. Pastatas - Ligoninė
 Unikalus daikto numens: 5595-8001-3092
 Daikto pagrindinė naudojimo paskirtis: Gydyimo
 Pažymėjimas plane: 8D4p
 Statybos pabaigos metai: 1998
 Šildymas: Centrinis šildymas iš kvart./raj. katilinės
 Vandentiekis: Komunalinis vandentiekis
 Nuotekų šalinimas: Komunalinis nuotekų šalinimas
 Sienos: Plytų mūras
 Stogo danga: Ruloninė danga
 Aukštų skaičius: 4
 Bendras plotas: 2099.58 kv. m
 Pagrindinis plotas: 920.94 kv. m
 Tūris: 11030 kub. m
 Užstatytas plotas: 482.40 kv. m
 Atkūrimo sąnaudos (statybos vertė): 796613 Eur
 Atkuriamoji vertė: 796613 Eur
 Vidutinė rinkos vertė: 477968 Eur
 Vidutinės rinkos vertės nustatymo data: 1998-11-15
 Kadastro duomenų nustatymo data: 1998-11-15

2.9. Pastatas - Deguonės tiekimo baras
 Unikalus daikto numeris: 5595-8001-3105
 Daikto pagrindinė naudojimo paskirtis: Negyvenamoji
 Pažymėjimas plane: 9H1p
 Statybos pabaigos metai: 1998
 Šildymas: Nešildomas
 Sienos: Plytų mūras
 Stogo danga: Ruloninė danga
 Aukštų skaičius: 1
 Bendras plotas: 36.57 kv. m
 Pagrindinis plotas: 36.57 kv. m
 Tūris: 221 kub. m
 Užstatytas plotas: 51.30 kv. m
 Atkūrimo sąnaudos (statybos vertė): 16331 Eur
 Atkuriamoji vertė: 16331 Eur

Vidutinė rinkos vertė: 9799 Eur
 Vidutinės rinkos vertės nustatymo data: 1998-11-15
 Kadastro duomenų nustatymo data: 1998-11-15

2.10. Pastatas - Transformatorinė

Unikalus daikto numeris: 5595-8001-3116
 Daikto pagrindinė naudojimo paskirtis: Negyvenamoji
 Pažymėjimas plane: 10H1p
 Statybos pabaigos metai: 1998
 Sildymas: Nešildomas
 Sienos: Plytų mūras
 Stogo danga: Ruloninė danga
 Aukštų skaičius: 1
 Bendras plotas: 56.40 kv. m
 Pagrindinis plotas: 56.40 kv. m
 Tūris: 319 kub. m
 Užstatytas plotas: 74.20 kv. m
 Atkūrimo sąnaudos (statybos vertė): 31431 Eur
 Atkuriamoji vertė: 31431 Eur
 Vidutinė rinkos vertė: 18858 Eur
 Vidutinės rinkos vertės nustatymo data: 1998-11-15
 Kadastro duomenų nustatymo data: 1998-11-15

2.11. Kiti inžineriniai statiniai - Aikštelė

Unikalus daikto numeris: 4400-2655-6429
 Daikto pagrindinė naudojimo paskirtis: Kiti inžineriniai statiniai (kiemo įrenginiai)
 Pažymėjimas plane: 1b
 Statusas: Formuojamas
 Kadastro duomenų nustatymo data: 2013-05-08

2.12. Priklausinys: Kiti inžineriniai statiniai - Kiemo aikštelė

Priklausanti dalis: 1/1 priklauso pastatui Nr. 5595-8001-3038, aprašytam p. 2.2.
 Aprašymas / pastabos: Šaligatvis (k1) Plotas=24.61kv.m Grindinys (k2) Plotas=18.52kv.m Borteliai (k3) Plotas=8.82kv.m Atraminė sienutė (k4) Plotas=37.86kv.m Šaligatvis (k5) Plotas=571.28kv.m Grindinys (k6) Plotas=653.90kv.m Bortellai (k7) Plotas=33.69kv.m Grindinys (k8) Plotas=593.90kv.m
 Unikalus daikto numeris: 4400-1458-9927
 Daikto pagrindinė naudojimo paskirtis: Kiti inžineriniai statiniai (kiemo įrenginiai)
 Pažymėjimas plane: k
 Statusas: Suformuotas padalijus daiktą
 Daikto istorinė kilmė: Gautas padalijus daiktą, unikalus daikto numeris 5595-8001-3127
 Statybos pradžios metai: 1983
 Statybos pabaigos metai: 1998
 Baigtumo procentas: 100 %
 Atkūrimo sąnaudos (statybos vertė): 28064 Eur
 Fizinio nusidėvėjimo procentas: 33 %
 Atkuriamoji vertė: 17899 Eur
 Vidutinė rinkos vertė: 5358 Eur
 Vidutinės rinkos vertės nustatymo būdas: Atkuriamoji vertė
 Vidutinės rinkos vertės nustatymo data: 2007-12-19
 Kadastro duomenų nustatymo data: 2007-11-22

2.13. Priklausinys: Kiti inžineriniai statiniai - Tvora

Priklausanti dalis: 1/1 priklauso pastatui Nr. 5595-8001-3038, aprašytam p. 2.2.
 Aprašymas / pastabos: Tvora (k9) Plotas=103.00kv.m Vartai (k10) Plotas=6.20kv.m
 Unikalus daikto numeris: 4400-1458-9950
 Daikto pagrindinė naudojimo paskirtis: Kiti inžineriniai statiniai (kiemo įrenginiai)
 Pažymėjimas plane: 1k
 Statusas: Suformuotas padalijus daiktą
 Daikto istorinė kilmė: Gautas padalijus daiktą, unikalus daikto numeris 5595-8001-3127
 Statybos pradžios metai: 1998
 Statybos pabaigos metai: 1998
 Baigtumo procentas: 100 %
 Atkūrimo sąnaudos (statybos vertė): 4026 Eur
 Fizinio nusidėvėjimo procentas: 27 %
 Atkuriamoji vertė: 2925 Eur
 Vidutinė rinkos vertė: 880 Eur

Vidutinės rinkos vertės nustatymo būdas: Atkuriamoji vertė
 Vidutinės rinkos vertės nustatymo data: 2007-12-19
 Kadastro duomenų nustatymo data: 2007-11-22

3. Daikto priklausiniai iš kito registro: įrašų nėra

4. Nuosavybė:

- 4.1. Nuosavybės teisė
 Savininkas: Klaipėdos rajono savivaldybės taryba, a.k. 188660726
 Daiktas: kiti statiniai Nr. 4400-1458-9927, aprašyti p. 2.12.
 kiti statiniai Nr. 4400-1458-9950, aprašyti p. 2.13.
 [registravimo pagrindas: 1998-09-21 Priėmimo - perdavimo aktas
 [rašas galioja: Nuo 2009-12-24
- 4.2. Nuosavybės teisė
 Savininkas: LIETUVOS RESPUBLIKA, a.k. 111105555
 Daiktas: žemės sklypas Nr. 4400-0851-4050, aprašytas p. 2.1.
 [registravimo pagrindas: 2006-04-25 Apskritis viršininko įsakymas Nr. 13.6-2056
 2009-04-02 Apskritis viršininko įsakymas Nr. 4-2131-(1.3)
 [rašas galioja: Nuo 2009-10-14
- 4.3. Nuosavybės teisė
 Savininkas: Klaipėdos rajono savivaldybės taryba, a.k. 188660726
 Daiktas: pastatas Nr. 5595-8001-3038, aprašytas p. 2.2.
 [registravimo pagrindas: 1998-09-21 Priėmimo - perdavimo aktas
 1999-06-30 Statybos inspektoriaus pažyma Nr. 180
 2001-11-20 Statybos inspekcijos tarnybos pažyma Nr. 256
 [rašas galioja: Nuo 2001-12-04
- 4.4. Nuosavybės teisė
 Savininkas: Klaipėdos rajono savivaldybės taryba, a.k. 188660726
 Daiktas: pastatas Nr. 5595-8001-3027, aprašytas p. 2.3.
 pastatas Nr. 5595-8001-3054, aprašytas p. 2.4.
 [registravimo pagrindas: 1998-09-21 Priėmimo - perdavimo aktas
 1999-06-30 Statybos inspektoriaus pažyma Nr. 180
 [rašas galioja: Nuo 1999-07-20
- 4.5. Nuosavybės teisė
 Savininkas: Klaipėdos rajono savivaldybės taryba, a.k. 188660726
 Daiktas: pastatas Nr. 5595-8001-3068, aprašytas p. 2.5.
 pastatas Nr. 5595-8001-3070, aprašytas p. 2.6.
 pastatas Nr. 5595-8001-3081, aprašytas p. 2.7.
 pastatas Nr. 5595-8001-3092, aprašytas p. 2.8.
 pastatas Nr. 5595-8001-3105, aprašytas p. 2.9.
 pastatas Nr. 5595-8001-3116, aprašytas p. 2.10.
 [registravimo pagrindas: 1997-04-21 Statinio priėmimo naudoti aktas
 1998-11-23 Statinio priėmimo naudoti aktas
 [rašas galioja: Nuo 1999-07-20

5. Valstybės ir savivaldybių žemės patikėjimo teisė:

- 5.1. Valstybinės žemės patikėjimo teisė
 Patikėtinis: Nacionalinė žemės tarnyba prie Žemės ūkio ministerijos, a.k.
 188704927
 Daiktas: žemės sklypas Nr. 4400-0851-4050, aprašytas p. 2.1.
 [registravimo pagrindas: Žemės įstatymo pakeitimo ir papildymo įstatymas Nr. XI-912,
 2010 m. birželio 18 d.
 [rašas galioja: Nuo 2010-07-01

6. Kitos daiktinės teisės :

- 6.1. Kelio servitutas - teisė naudotis pėsčiųjų taku (tarnaujantis)
 Daiktas: žemės sklypas Nr. 4400-0851-4050, aprašytas p. 2.1.
 [registravimo pagrindas: 2009-04-02 Apskritis viršininko įsakymas Nr. 4-2131-(1.3)
 Plotas: 0.0077 ha
 Aprašymas: Pažymėjimas plane "S"
 [rašas galioja: Nuo 2009-10-14

7. Juridiniai faktai:

- 7.1. Sudaryta panaudos sutartis
 Panaudos gavėjas: KLAIPĖDOS RAJONO SAVIVALDYBĖ, a.k. 111103732
 Daiktas: žemės sklypas Nr. 4400-0851-4050, aprašytas p. 2.1.
 [registravimo pagrindas: 2009-04-03 Panaudos sutartis Nr. K 55/2009-13
 Plotas: 0.7341 ha
 [rašas galioja: Nuo 2009-10-14
 Terminas: Nuo 2009-04-03 iki 2090-05-29

8. Žymos: [rašų nėra

9. Specialiosios žemės ir miško naudojimo sąlygos:

- 9.1. XLIX. Vandentiekio, lietaus ir fekalinės kanalizacijos tinklų ir įrenginių apsaugos zonos
 Daiktas: žemės sklypas Nr. 4400-0851-4050, aprašytas p. 2.1.
 [registravimo pagrindas: 2009-04-02 Apskritis viršinininko įsakymas Nr. 4-2131-(1.3)
 Plotas: 0.3959 ha
 [rašas galioja: Nuo 2009-10-14
- 9.2. XLVIII. Šilumos ir karšto vandens tiekimo tinklų apsaugos zonos
 Daiktas: žemės sklypas Nr. 4400-0851-4050, aprašytas p. 2.1.
 [registravimo pagrindas: 2009-04-02 Apskritis viršinininko įsakymas Nr. 4-2131-(1.3)
 Plotas: 0.0815 ha
 [rašas galioja: Nuo 2009-10-14
- 9.3. VI. Elektros linijų apsaugos zonos
 Daiktas: žemės sklypas Nr. 4400-0851-4050, aprašytas p. 2.1.
 [registravimo pagrindas: 2009-04-02 Apskritis viršinininko įsakymas Nr. 4-2131-(1.3)
 Plotas: 0.0916 ha
 [rašas galioja: Nuo 2009-10-14
- 9.4. I. Ryšių linijų apsaugos zonos
 Daiktas: žemės sklypas Nr. 4400-0851-4050, aprašytas p. 2.1.
 [registravimo pagrindas: 2009-04-02 Apskritis viršinininko įsakymas Nr. 4-2131-(1.3)
 Plotas: 0.0119 ha
 [rašas galioja: Nuo 2009-10-14

10. Daikto registravimas ir kadastro žymos:

- 10.1. Nustatyti nauji kadastro duomenys, kurie neįrašyti į kadastrą (kadastro žyma)
 Duomenis nustatė: Valstybės įmonės Registrų centro Klaipėdos filialas, a.k. 140042759
 Daiktas: kiti statiniai Nr. 4400-2655-6429, aprašyti p. 2.11.
 [registravimo pagrindas: 2013-05-08 Nekilnojamojo daikto kadastro duomenų byla
 [rašas galioja: Nuo 2013-05-10
- 10.2. Kadastrinius matavimus atliko (kadastro žyma)
 Valstybės įmonės Registrų centro Klaipėdos filialas, a.k. 140042759
 Daiktas: kiti statiniai Nr. 4400-1458-9927, aprašyti p. 2.12.
 kiti statiniai Nr. 4400-1458-9950, aprašyti p. 2.13.
 [registravimo pagrindas: 2007-11-22 Nekilnojamojo daikto kadastro duomenų byla
 [rašas galioja: Nuo 2009-12-24
- 10.3. Kadastro duomenų tikslinimas (daikto registravimas)
 Daiktas: kiti statiniai Nr. 4400-1458-9927, aprašyti p. 2.12.
 kiti statiniai Nr. 4400-1458-9950, aprašyti p. 2.13.
 [registravimo pagrindas: 2007-11-22 Nekilnojamojo daikto kadastro duomenų byla
 [rašas galioja: Nuo 2009-12-24
- 10.4. Suformuotas padalijimo būdu (daikto registravimas)
 Daiktas: kiti statiniai Nr. 4400-1458-9927, aprašyti p. 2.12.
 kiti statiniai Nr. 4400-1458-9950, aprašyti p. 2.13.
 [registravimo pagrindas: 2007-11-22 Nekilnojamojo daikto kadastro duomenų byla
 [rašas galioja: Nuo 2009-12-24
- 10.5. Suformuotas amalgamacijos būdu (daikto registravimas)
 Daiktas: žemės sklypas Nr. 4400-0851-4050, aprašytas p. 2.1.
 [registravimo pagrindas: 2009-04-02 Apskritis viršinininko įsakymas Nr. 4-2131-(1.3)
 [rašas galioja: Nuo 2009-10-14

10.6.

Kadastrinius matavimus atliko (kadastro žyma)
UAB "Geolandas", a.k. 270049130
Daiktas: žemės sklypas Nr. 4400-0851-4050, aprašytas p. 2.1.
[registravimo pagrindas: 2009-01-05 Nekilnojamojo daikto kadastro duomenų byla
Kvalifikacijos pažymėjimas Nr. 2M-ME-8
Licencija Nr. 376G-430
[rašas galioja: Nuo 2009-10-14

11. Registro pastabos ir nuorodos:

Statiniai-Registro Nr. 50/108833. Bylos Nr.: 03-14-55-837.

12. Kita informacija: įrašų nėra

13. Informacija apie duomenų sandoriui tikslinimą: įrašų nėra

2018-09-27 10:37:14

Dokumentą atspausdino Skyriaus
vedėjas



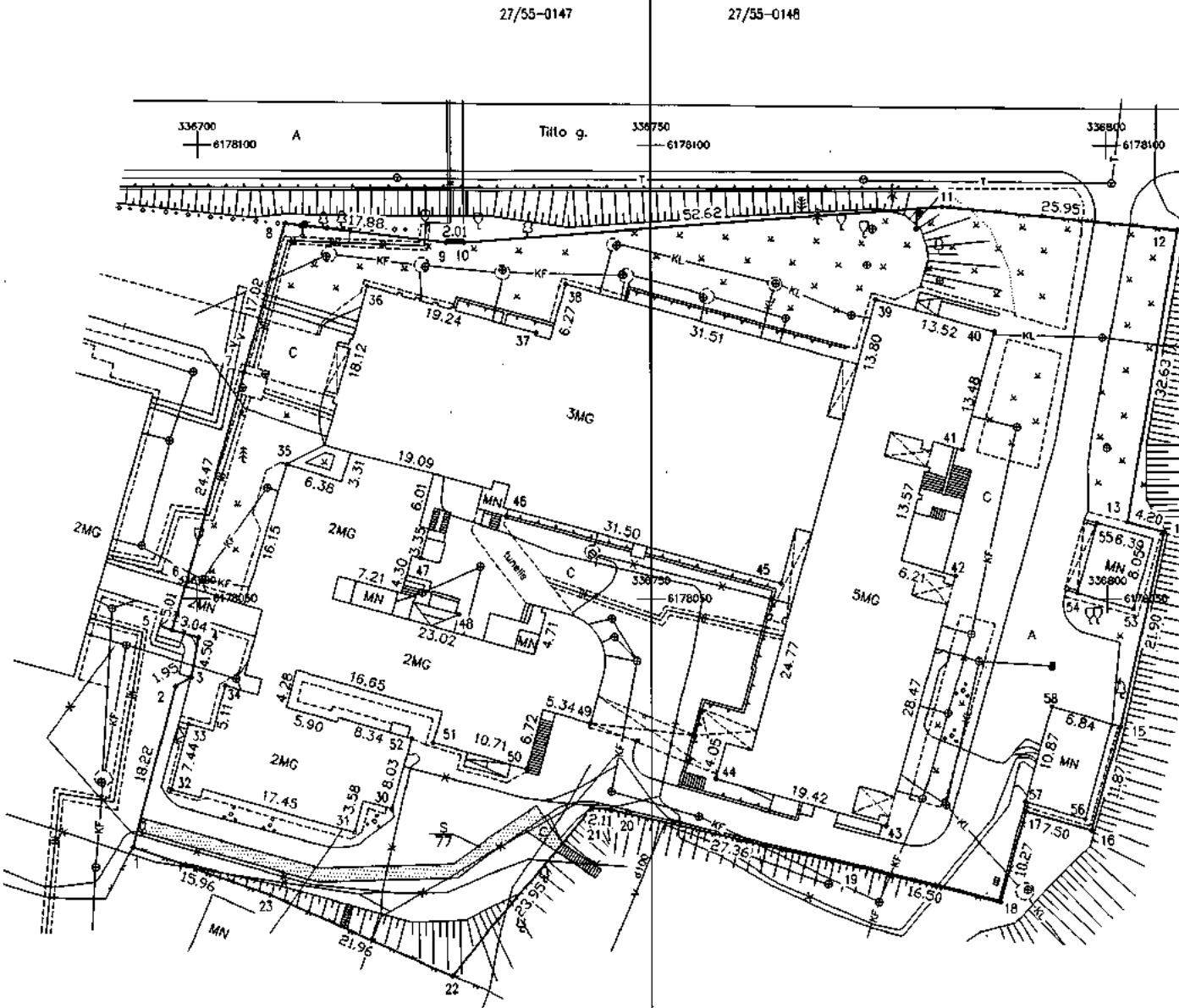
ŽEMĖS SKLYPO PLANAS M 1:500

Sklypo plotas 7341 m²

Kadastras:	vietovė	Gargždų	blokas	sklypas
Žemės sklypo kadastro Nr.:		5 5 2 0 0	0 1 4 0	2 2 2

Gatvė, namo Nr.	Tilto g. 2
Kaimas (miestelis)	
Seniūnija	
Miestas (rajonas)	Gargždų
Apskritis	Klaipėdos

Gretimybė	Gretimo žemės sklypo kadastro Nr.	Pastabas
1-8	5520/0014:0221	
8-12		Tilto g.
12-22		Laisvos valstybinės žemės fondas
22-23		Taikos 7
23-1	5520/0014:0018	
21-1		Tilto 2



Su paženkintomis vietovėje žemės sklypo ribomis, aprašytomis 2009m. sausio mėn. 05d. žemės sklypo paženklinimo – parodymo akte, ir nustatytu plotu sušinku: Žemės savininkas (naudotojas):

Klaipėdos rajono savivaldybė
 (vardas ir pavardė) _____ (parašas) _____ (data) _____
 Administracijos direktorius
Ceslovas Banys

ŽEMĖS SKLYPO RIBOS PAŽYMĖTOS KADASTRO ŽEMĖLAPYJE
 2009-01-29
 Registracijos centras Klaipėdos filialas
 Eugenijus Kalvaitis
 (parašas) (parašas) (vardas, pavardė) (data)

Klaipėdos apskrities viršininko administracijos
 Klaipėdos rajono žemėtvarkos skyrius
 Patikrino: vyr. geodezininkas V. Langvinaite
 Suderino: skyriaus vedėjas R. Petkienė
 (pareigos) (parašas) (vardas, pavardė) (data) 29.01.2009

R.Kovalenko gamybinė komercinė įmonė
 LICENCIJOS NR. 376G-430
 IŠDUOTA 2005 11 29
 www.geodezija.lt

Pareigos	Parašas	V.Pavardė	Data
Inžinierius		R.Kovalenko	2009.01.05

ŽEMĖS SKLYPO PLANAS M 1:500

Sklypo plotas 7341 m²

Žemės sklypo kadastro Nr. 552000140222

KOORDINAČIŲ ŽINIARAŠTIS

Koordinatų sistema LKS-94							
Taško Nr.	Kodas	X	Y	Taško Nr.	Kodas	X	Y
1	R	6178022.68	336693.00	45	NK	6178051.72	336764.23
2	R	6178040.31	336697.63	46	NK	6178059.08	336734.16
3	R	6178041.27	336699.32	47	NK	6178054.45	336724.75
4	R	6178045.69	336700.15	48	NK	6178048.24	336728.93
5	R	6178046.55	336697.24	49	NK	6178036.37	336743.32
6	R	6178051.34	336698.70	50	NK	6178031.31	336736.41
7	R	6178074.93	336705.22	51	NK	6178034.19	336726.10
8	R	6178091.34	336709.75	52	NK	6178034.66	336723.73
9	R	6178089.30	336727.51	53	NK	6178048.93	336802.85
10	R	6178089.28	336729.52	54	NK	6178050.64	336796.69
11	R	6178093.26	336782.00	55	NK	6178058.38	336798.88
12	R	6178090.63	336807.82	56	NK	6178025.83	336797.49
13	R	6178058.48	336802.22	57	NK	6178027.70	336790.92
14	R	6178057.37	336806.27	58	NK	6178038.16	336793.86
15	R	6178036.02	336801.40				
16	R	6178024.60	336798.18				
17	R	6178026.64	336790.96				
18	R	6178016.74	336788.23				
19	R	6178020.72	336772.22				
20	R	6178026.91	336745.57				
21	R	6178027.07	336743.47				
22	R	6178008.63	336728.18				
23	R	6178017.55	336708.11				
30	NK	6178026.93	336721.56				
31	NK	6178024.36	336717.42				
32	NK	6178029.01	336697.15				
33	NK	6178036.19	336699.07				
34	NK	6178040.39	336703.14				
35	NK	6178064.79	336709.94				
36	NK	6178084.46	336718.85				
37	NK	6178079.35	336737.40				
38	NK	6178084.67	336740.65				
39	NK	6178083.05	336774.67				
40	NK	6178079.48	336787.71				
41	NK	6178066.47	336784.17				
42	NK	6178052.55	336783.40				
43	NK	6178025.12	336775.76				
44	NK	6178030.32	336757.05				

SKLYPO CENTRO KOORDINATĖS

Koordinatų sistema	Koordinatės X/Y	Planšetės nomenklatūra
Sistema, kurioje vykdyti matavimai		
Valstybinė LKS-1994	6178061/336754	27/55-0147.0148
Žiniaraštį sudarė	Ruslan Kovalenko (parašas) (vardas ir pavardė)	(data)

Ištrauka iš Lietuvos Respublikos Administracinių teisių pažeidimų kodekso:

47 straipsnis. Bastovų žemėnaudos riboženklų sunaikinimas arba gadinimas – užtraukia baudą nuo dviejų šimtų penkiasdešimties iki penkių šimtų litų.

48 straipsnis. Eodezinio pagrindo punkto bei markšėderystės ženklų sunaikinimas arba gadinimas – užtraukia baudą nuo penkių šimtų iki vieno tūkstančio litų.

SPEC. SĄLYGOS ŽEMĖS IR MIŠKO NAUDOJIMUI				
Eil. Nr.	Kodas	Komunikacijų pavadinimas	Apsaugos zona	Plotas m ²
1	1	Ryšių linijų apsaugos zonos	po 2 m.	119
2	6	Elektras linijų apsaugos zonos	po 1 m.	916
3	48	Šilumos ir karšto vandens tiekimo tinklų apsaugos zonos	po 5 m.	815
4	49	Vandentiekio, lietaus ir fekalinės kanalizacijos tinklų ir įrenginių A.Z.	po 5 m.	3959

SERVITUTAI		
Kodas	pavadinimas	plotas m ²
202	Kelio servitutas – teisė naudotis pėsčiųjų taku (tarnaujantis daiktas) plotas "S"	77



KVARTALAS	SKLYPAS
33	2

ŽEMĖS IR KITO NEKILNOJAMOJO TURTO
KADASTRO IR REGISTRO VALSTYBĖS ĮMONĖ
KLAIPĖDOS FILIALAS

KLAIPĖDOS MIESTO, RAJONO
GYVENTOJŲ APTARNAVIMO BIURAS

NEKILNOJAMOJO TURTO KADASTRO IR REGISTRO BYLA

NR. 55 / 8084

REGISTRO NR. 50/108833

TOMAS _____

ŽEMĖS SKLYPO KADASTRO NR. : / :

INVENTORINIS NUMERIS 75

ADRESAS : GARGŽDŲ m.

TILTŲ G. Nr 2

Pradėta 1958 10 31

Baigta

Lapų skaičius

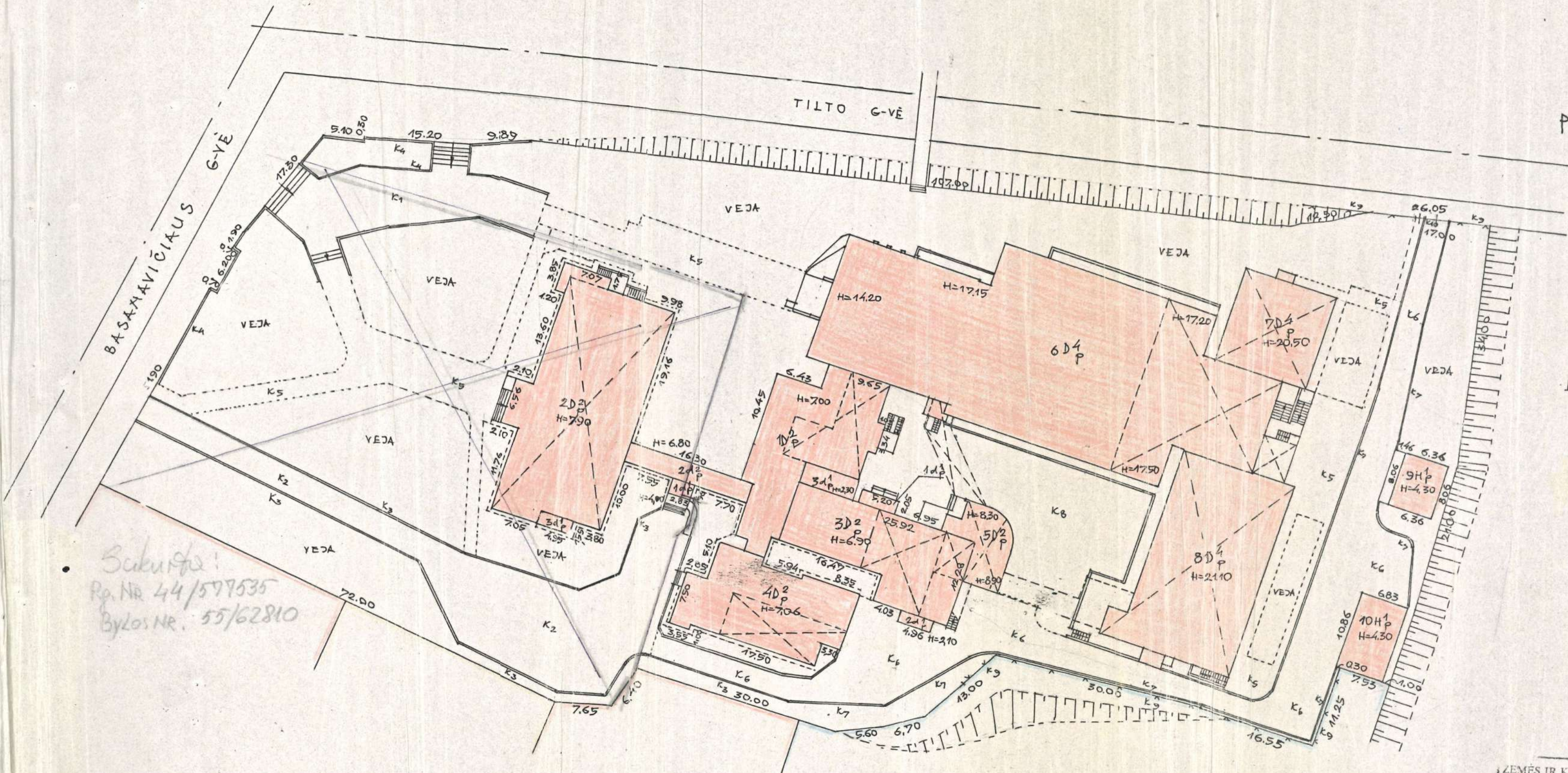
Saugoti nuolat

44/071535 55/02210

108 332492 - rekonstrukcija
 50% LDP, 70% BIP PANAUDAI PASTATAI
 Supt. 20HP NEPRIVATI EKSPLOATACIJA
 TECHN. *gaj*
 GR. NR. 022 98 11 15.05.15

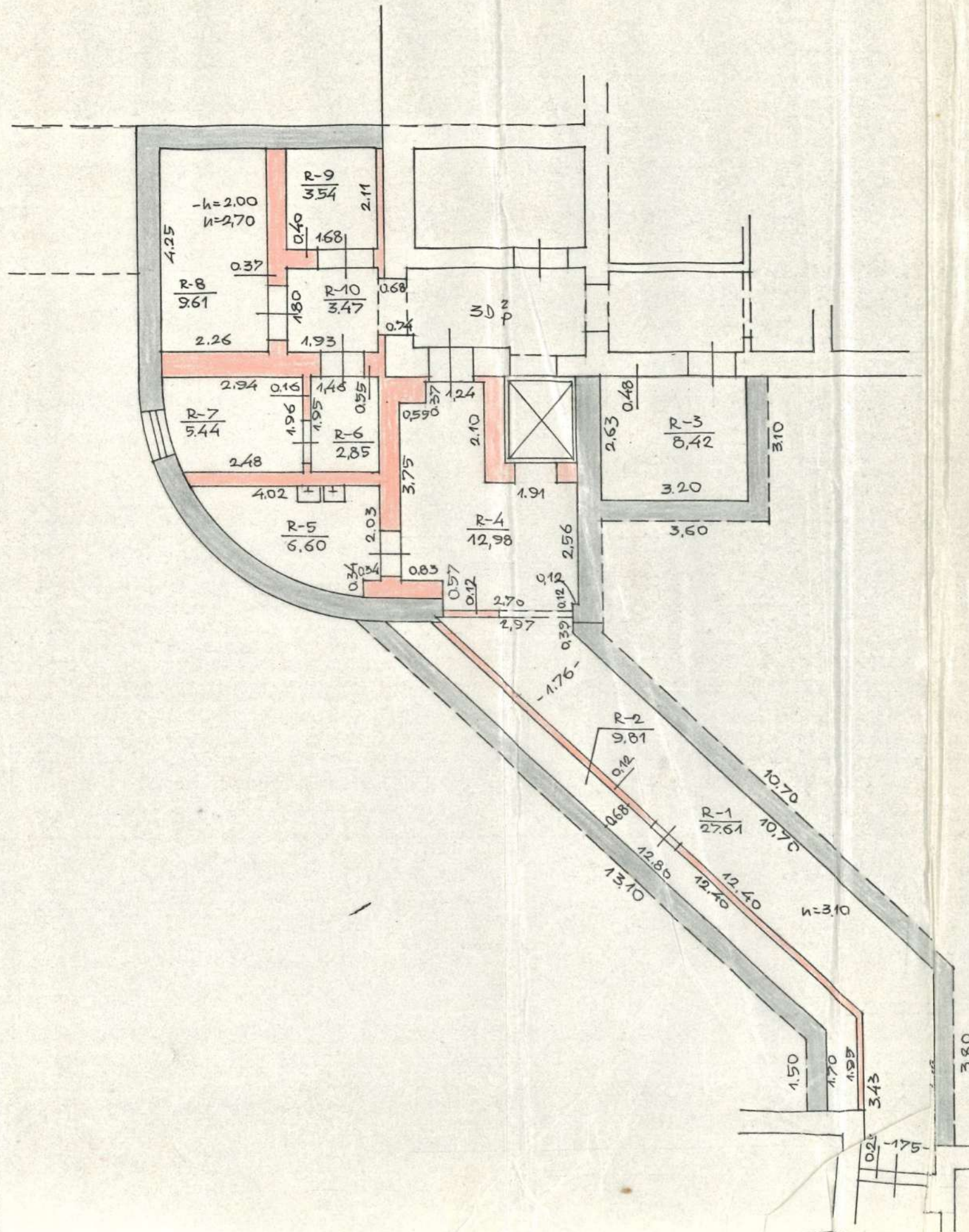
Statybos planas
 1997.01.21 1598 (1.25)
 PAVAL skel. uisp. pas. Nr. 180 98.06.90
 TECHN. TIKRINO
 GR. NR. 199 197 15.05.15

PLOTAS 12401m²

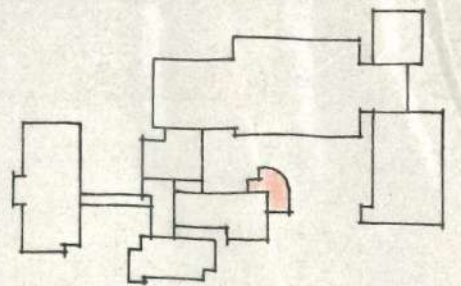


Sukurta:
 Pp. NR. 44/577535
 Bylos NR. 55/62810

ZEMĖS IR KITO NEKILNOJAMOJO TURTO KADASTRO IR REGISTRO VALSTYBĖS IMONĖ KLAIPĖDOS FILIALAS					
GARCŽDAI, TILTO			gatvė	Nr. 2	
Miestas	Kv.	Skł.	Raidė	Sudarė: <i>gaj</i>	
	33	2		/S.JAGMINTIŲ/	
				Tikrino: <i>A. ZABITIEVIČIUS</i>	
M1: 500	199	m		A. ZABITIEVIČIUS	
YBINĖ GRUPĖ Nr. 02 199 8 11 15.05.15					

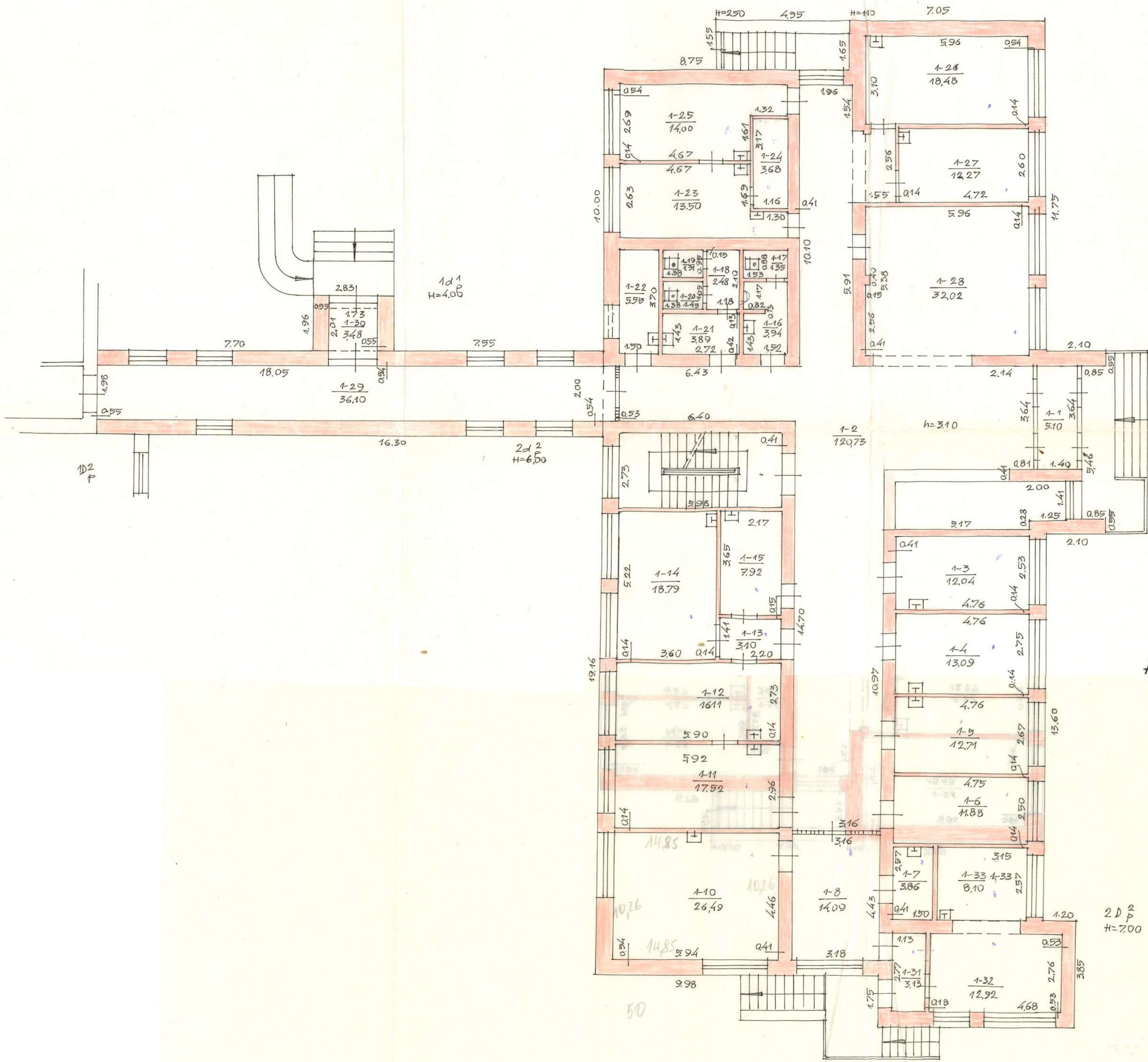


RŪSYS



ŽEMĖS IR KITO NEKILNOJAMOJO TURTO KADASTRO IR REGISTRO VALSTYBĖS ĮMONĖ KLAIPĖDOS FILIALAS

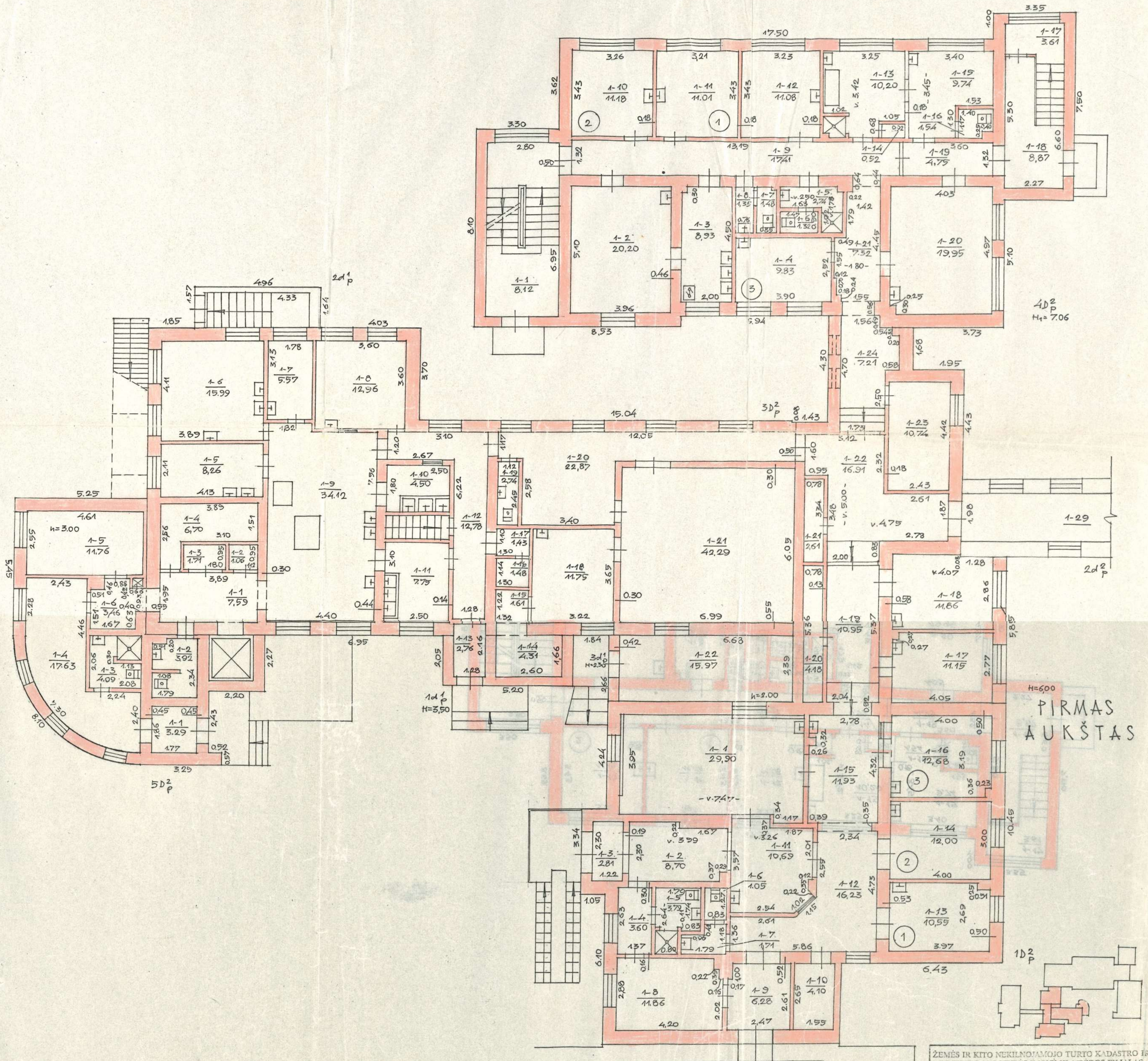
GARCŽDAI, TILTO gatvė Nr. 2				
Miestas	Kv.	Skł.	Raidė	Sudarė: <i>gao</i>
	33	2	5D ² _p	S. JAGMINIENE
				Tikrino: <i>A. Zabitiene</i>
MI: 100	199	m.	mėn.	d. A. ZABITIENE
GAMYBINĖ GRUPĖ Nr. 02	199	8	11	mėn. 15



PIRMAS
AUKŠTAS

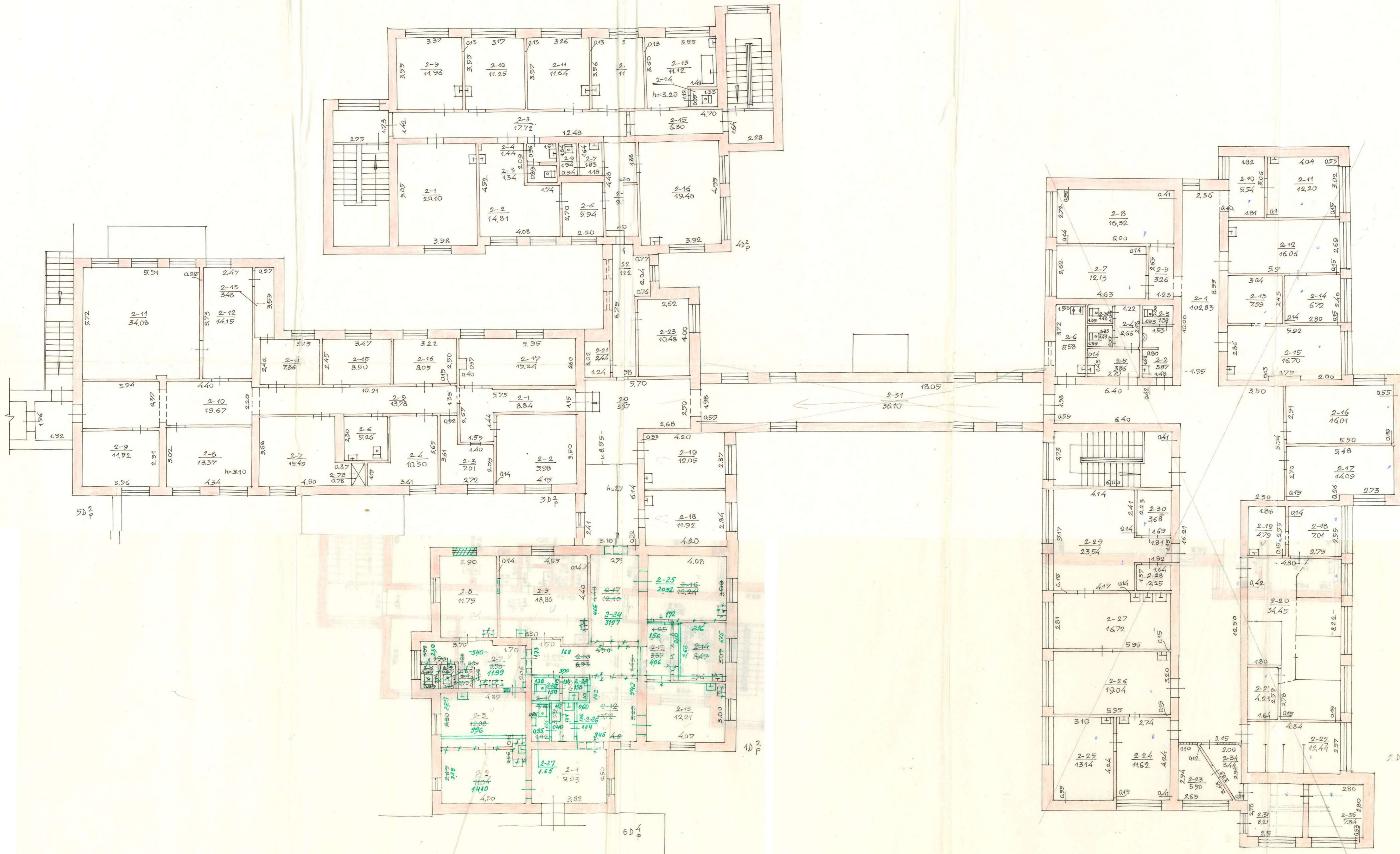
2D 2
H=7.00

ZEMĒS IR KITO NEKILNOJAMOJO TURTO KADASTRO IR REGISTRO VALSTYBĒS (MONE) KLAIPĒDOS FILIJALAS				
GARCĶĀI, TILTO		gatvė Nr. 2		
Miestas	Kv.	Sk.	Raidis	Sudars: <i>DAOR</i>
	33	2	2D 2	Ķ. JACIMVIENE
				Tikrinot: <i>[Signature]</i>
MI: 100	190 m.	min.	d.	A. ZABITĒME
GAMYBNĒ GRUPĒ Nr. 02		190.8 m.	11	mā. 15



PIRMAS AUKŠTAS

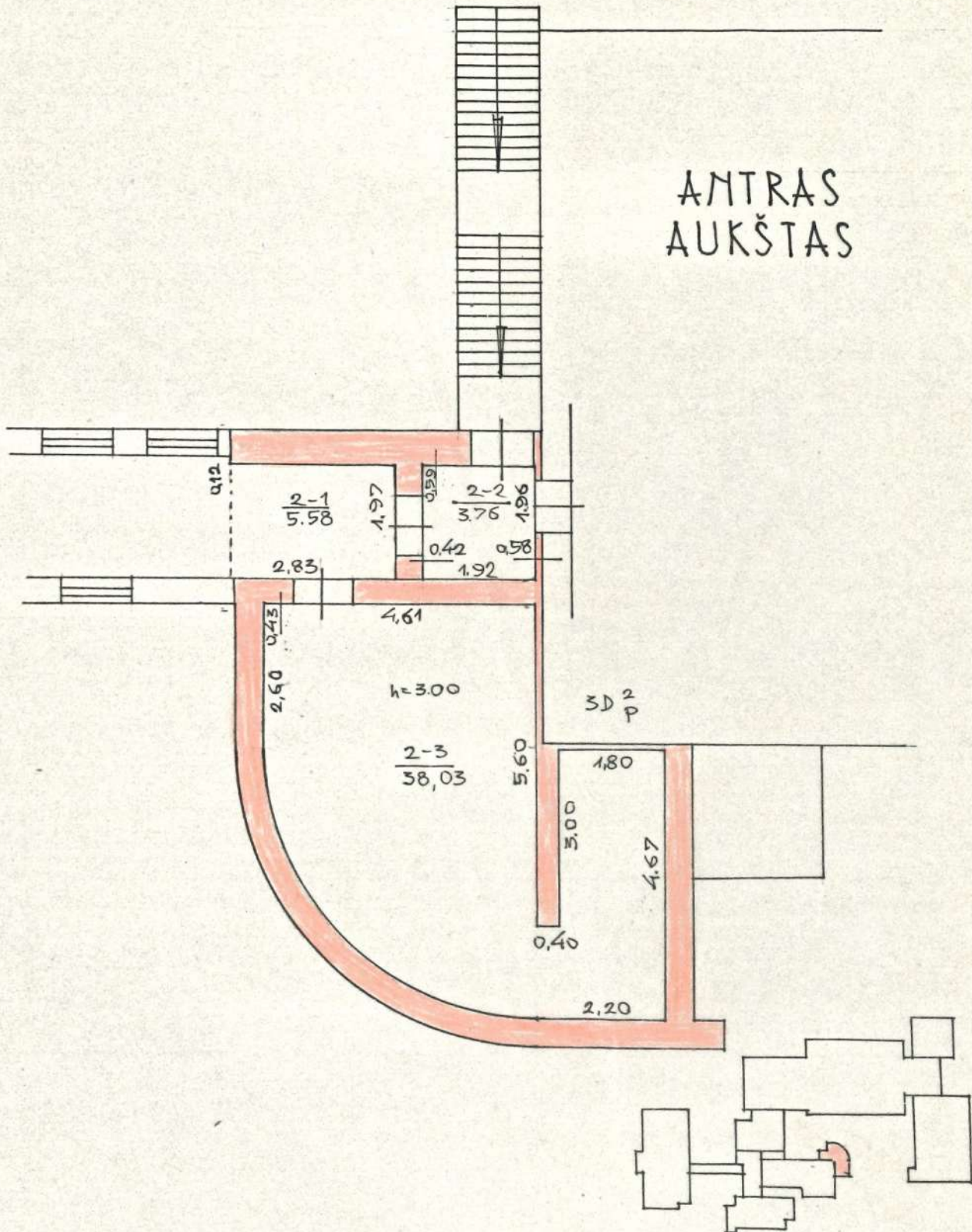
ŽEMĖS IR KITO NEKILNOJAMOJO TURTO KADASTRO IR REGISTRO VALSTYBĖS ĮMONĖS KLAIPEDOS FILIALAS				
GARGŽDAI, TILTO gatvė Nr. 2				
Miestas	Kv.	SM.	Skaidrė	300
	33	2	402/50/SJAGMCH/EM	
M1: 400			Libin:	AN
GAMYBINĖ GRUPĖ Nr. 02				11



ANTRAS
AUKŠTAS

10^{2/p}
 V PAKITIMAI UŽFIKSUOTI
 2024.05.24 d.
 Elena Šarapliene

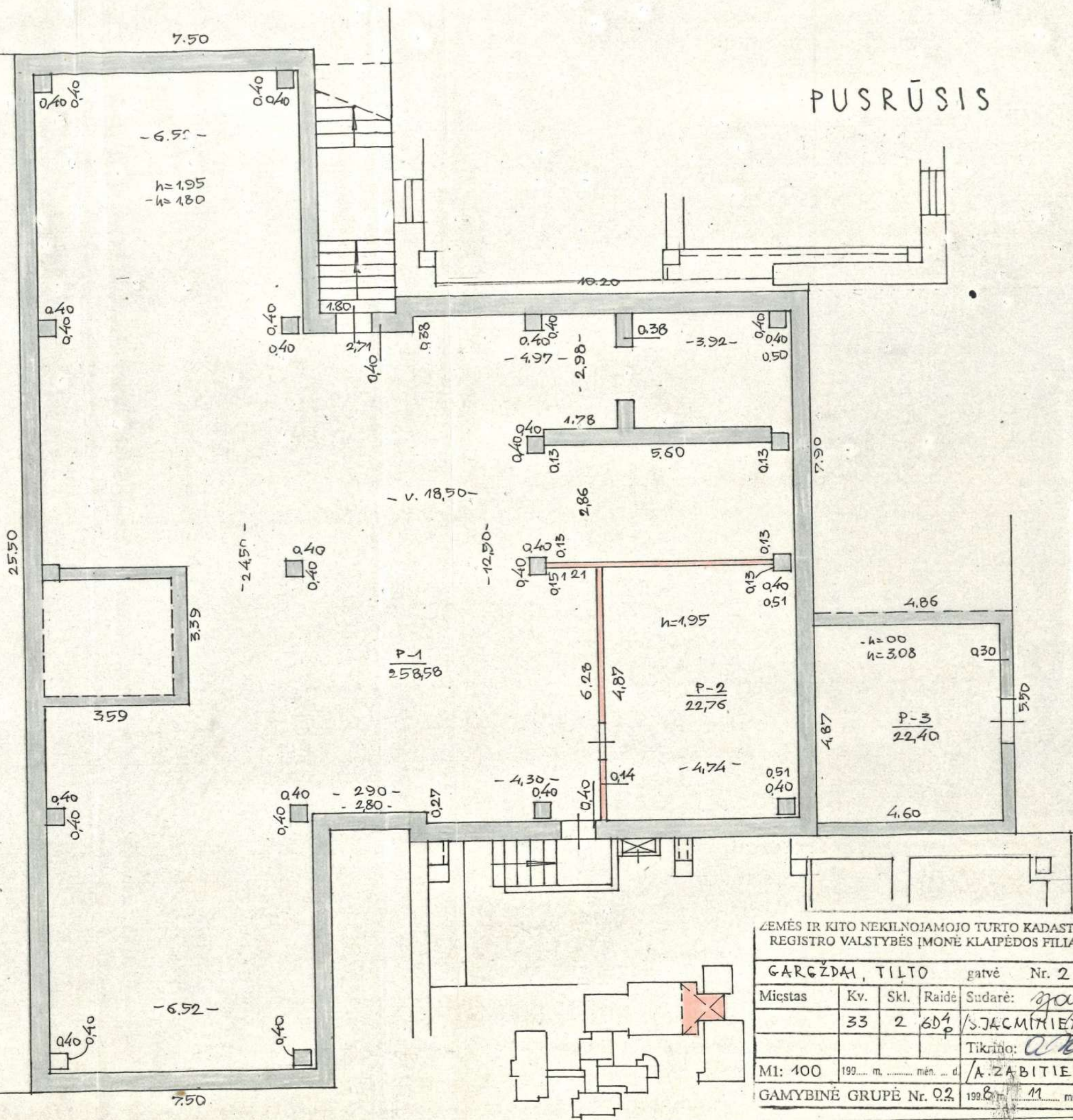
GRATIS IR ETIČIAI PAVILNAMA PUSLAPNIO SUKASIMO IR
 REKONSTRUKCIJOS DARBAI
 GARCŽDAI, TILTO
 33 2 302 41 8 S.JACMINIENĖ
 A.ŽABITIENĖ
 100 8 11 15



ZEMĒS IR KITO NEKILNOJAMOJO TURTO KADASTRO IR REGISTRO VALSTYBĒS [MONĒ KLAIPĒDOS FILIALAS

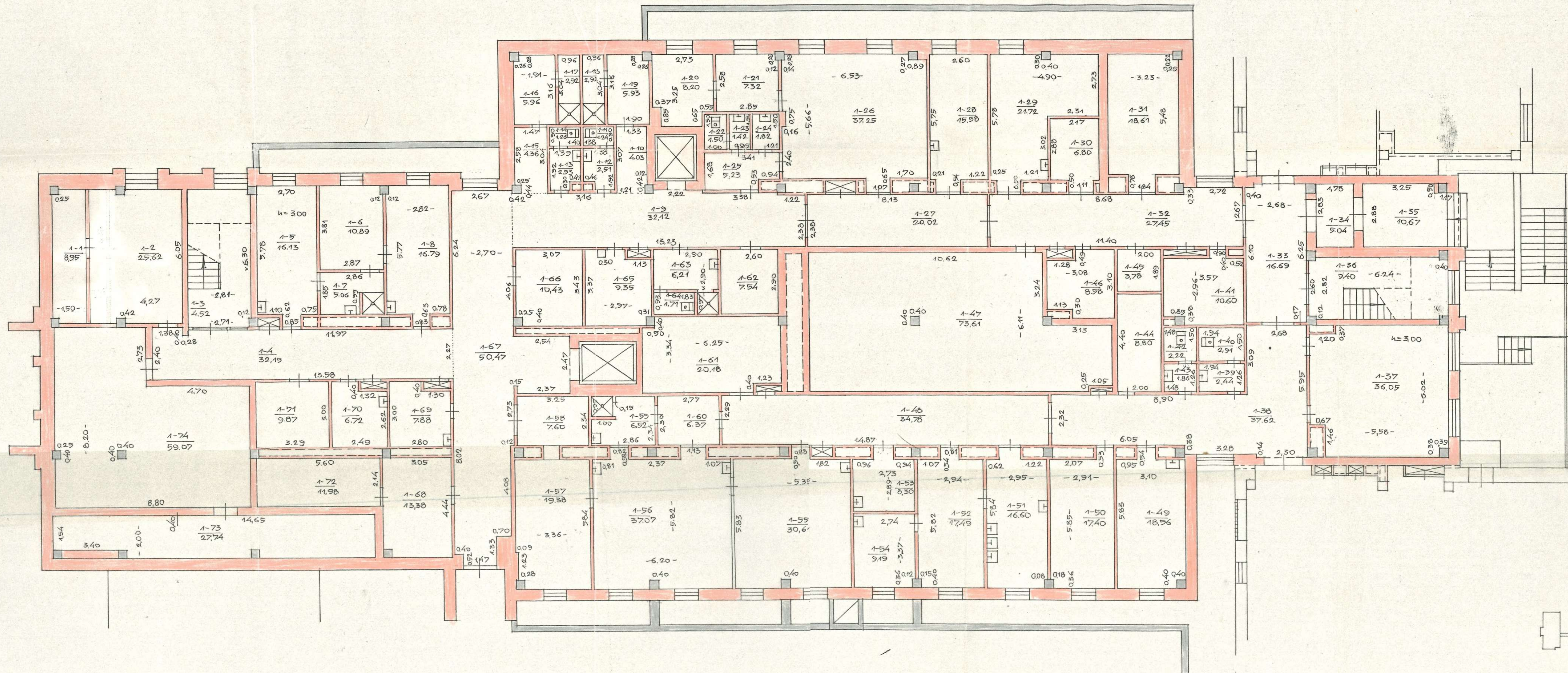
GARGŽDAI, TILTO gatvė Nr. 2				
Miestas	Kv.	Sk.	Raidė	Sudarė: <i>jaor</i>
	33	2	5D 2 P	/S. JAGM. XIEMĖ/
				Tikrino: <i>[Signature]</i>
M1: 100	199...	m.	...	mėn. ... d. /A. ZABITIEKĖ/
GAMYBINĖ GRUPĖ Nr. 02.	199.8 m.	11	mėn.	15 d.

PUSRŪSIS

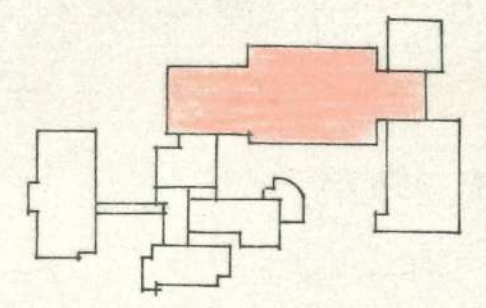


ZEMĒS IR KITO NEKILNOJAMOJO TURTO KADASTRO REĢISTRO VALSTYBĒS ĪMONĒ KLAIPĒDOS FILIALAS

GARGŽDAI, TILTO gatvė Nr. 2				
Miestas	Kv.	Sk.	Raidė	Sudarė: <i>garg</i>
	33	2	604 p	/S.JACMIETĒ
				Tikrinò: <i>A. Zabitiene</i>
MI: 100	199...	m.	mėn. ... d. /A.ZABITIEĒ
GAMYBINĒ GRUPĒ Nr. 02 1998 m. 11 mėn. 19				

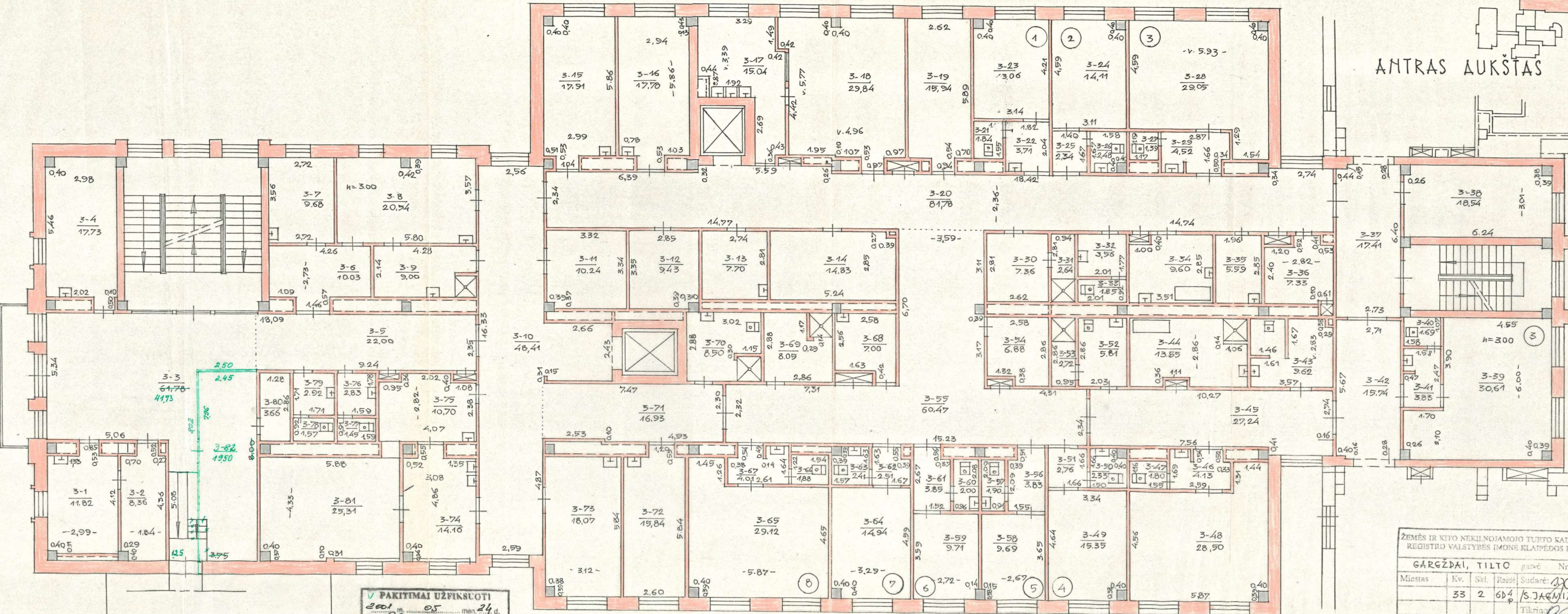


COKOLINIS
AUKŠTAS



ZEMĒS IR KĪTO NEKILNOJAMOJO TURTO KADASTRO IR
REGISTRO VALSTIĒBĒS ĪMONE KLAIPĒDOS FIJALIAS

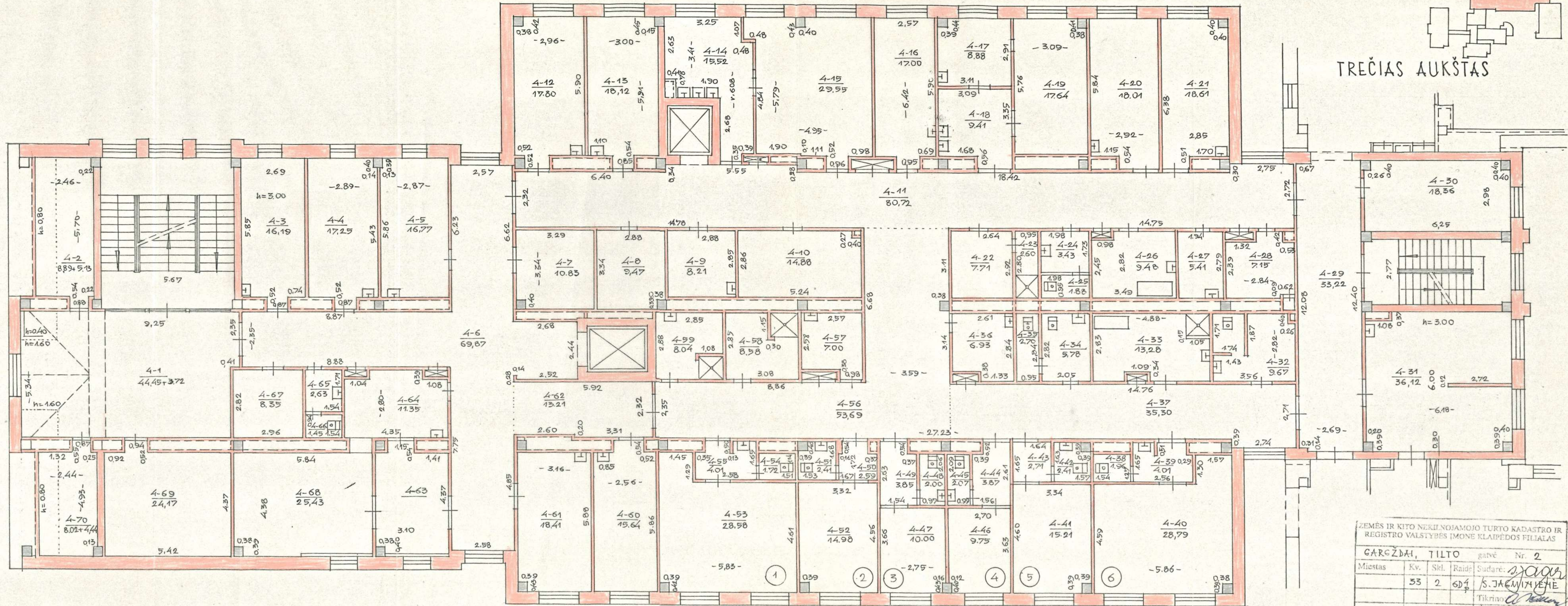
CARGŽDAI, TILTO gatve, Nr. 2			
Miestas	Kv.	Sk.	Raide
	33	2	64 p
Sudarē: <i>S. JAGMUIĒNE</i>			
Tikrinā: <i>A. ZABITIEĒNE</i>			
MI: 100	199 m	mān. o	1/4 ZABITIEĒNE
GAMYBINĒ GRUPĒ Nr. 02. 1918 m. 11. mēn. 15			



ANTRAS AUKŠTAS

PAKĪTĪMAI UZFIKSUOTI
 2001 m. 05. men. 24. d.
 Elmas Sarpāniņš
 arhitekts

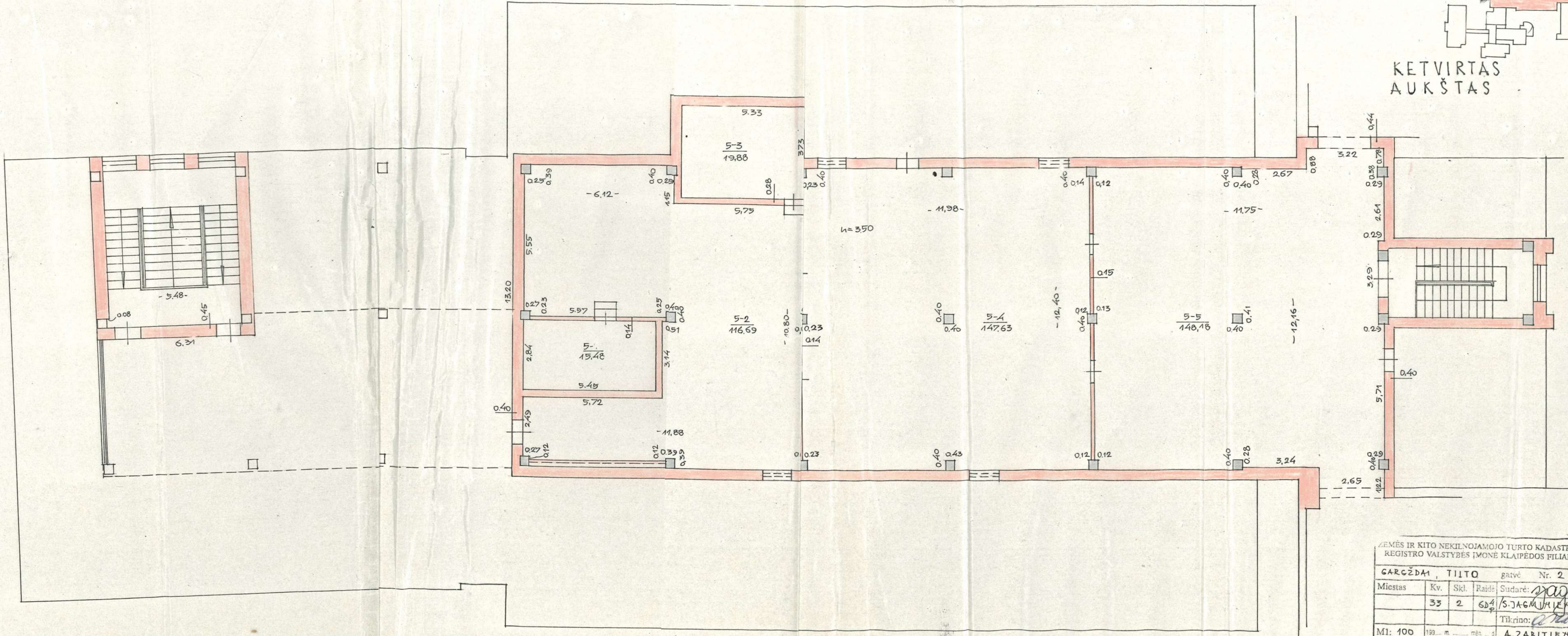
ZĒMĒS IR KĪTO NEKILNOJAMOJO TURTO KADASTRO IR REGISTRO VALSTYBĒS ĪMONE KLĀPĒDOS FILIĀLAS				
GĀRGŽDAI, TILTO garv. Nr. 2				
Miestas	Kv.	Sk.	Raidē	Sudarē: <i>[Signature]</i>
	33	2	6D4	S. JAGMINIENE
				Tikrinā: <i>[Signature]</i>
				A. ZABITIENE
MI: 100	199 m			
GAMYBINĒ GRUPĒ Nr. 02 199 B m 11 m 15 m				



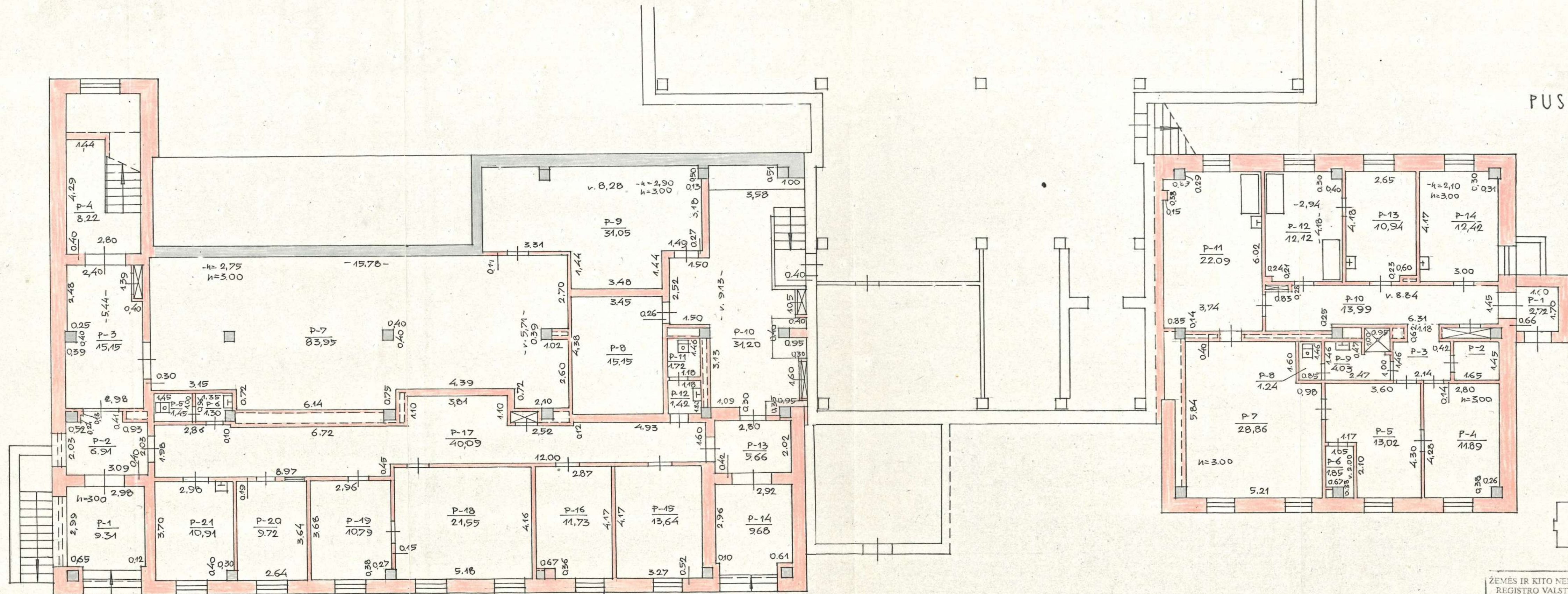
TREČIAS AUKŠTAS

ZEMĒS IR KĪTO NEKILNOJAMOJO TURTO KADASTRO IR REGISTRO VALSTYBES ĪMONE KLAIPĒDOS FILIALAS					
GARGŽDAI, TILTO gatvė Nr. 2					
Miestas	Kv.	Sk.	Raide	Sudarė:	<i>S. JAGMIŅIČE</i>
	53	2	604 p	Tikrinā:	<i>A. ZABITIČE</i>
MI:	199. m.	199. m.			
GAMYBINĒ GRUPĒ Nr. 02 199. 8. 11. mēn. 15					

KETVIRTAS AUKŠTAS

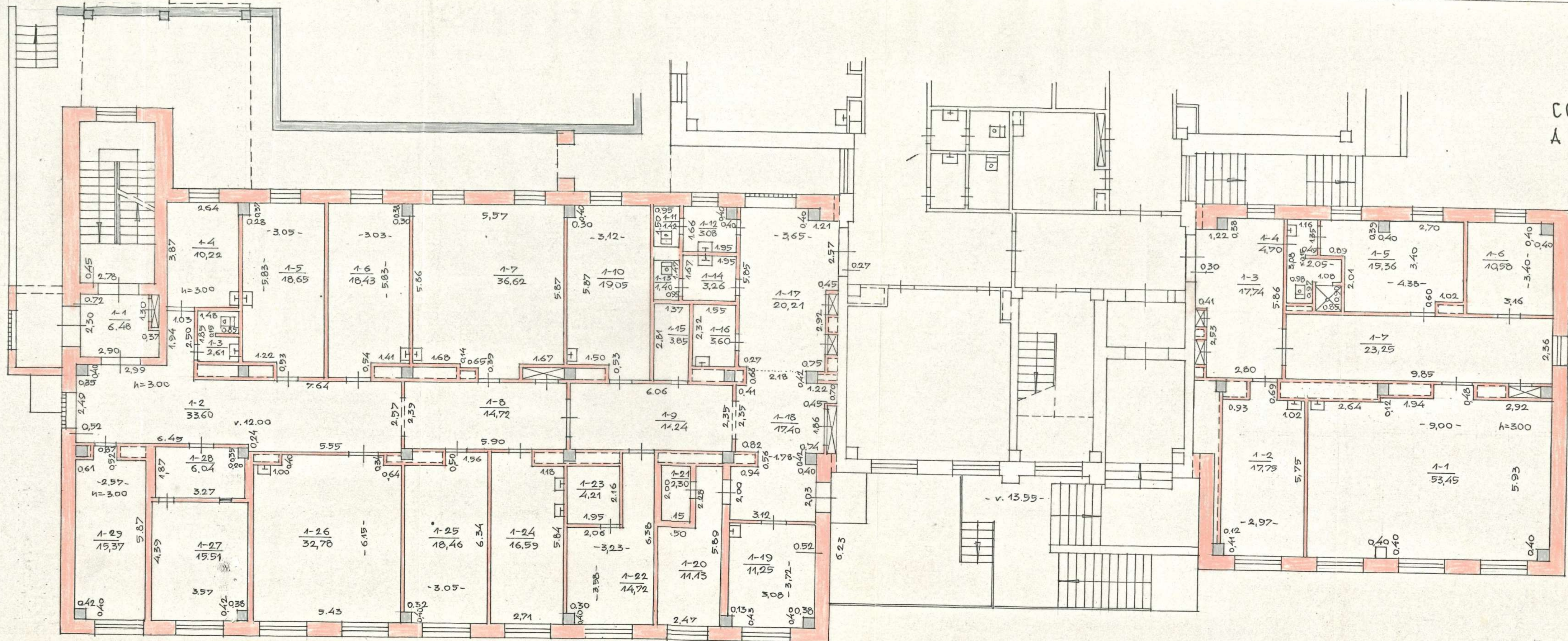


ZEMĒS IR KITO NEKILNOJAMOJO TURTO KADASTRO IR REGISTRO VALSTYBĒS ĪMŒNĒ KLAIPĒDOS FILIALAS					
GARCĒDAI, TILTO			gatvĒ	Nr. 2	
Miestas	Kv.	Sk.	RaidĒ	SudarĒ: <i>Spok</i>	
	33	2	6D4	/S.JAGMURĒKĒ/	
				Tikrino: <i>A. Zabitieks</i>	
MI: 100	199 m	mĒn.		A. ZABITIEKS	
GAMYBINĒ GRUPĒ Nr. 02			199 B m.	11	mĒn. 15



PUSRŪSIS

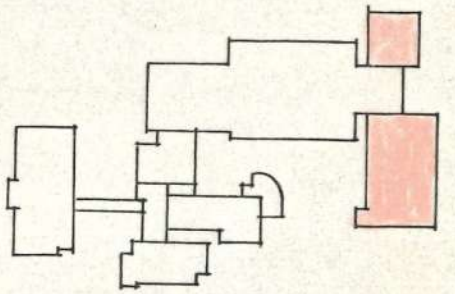
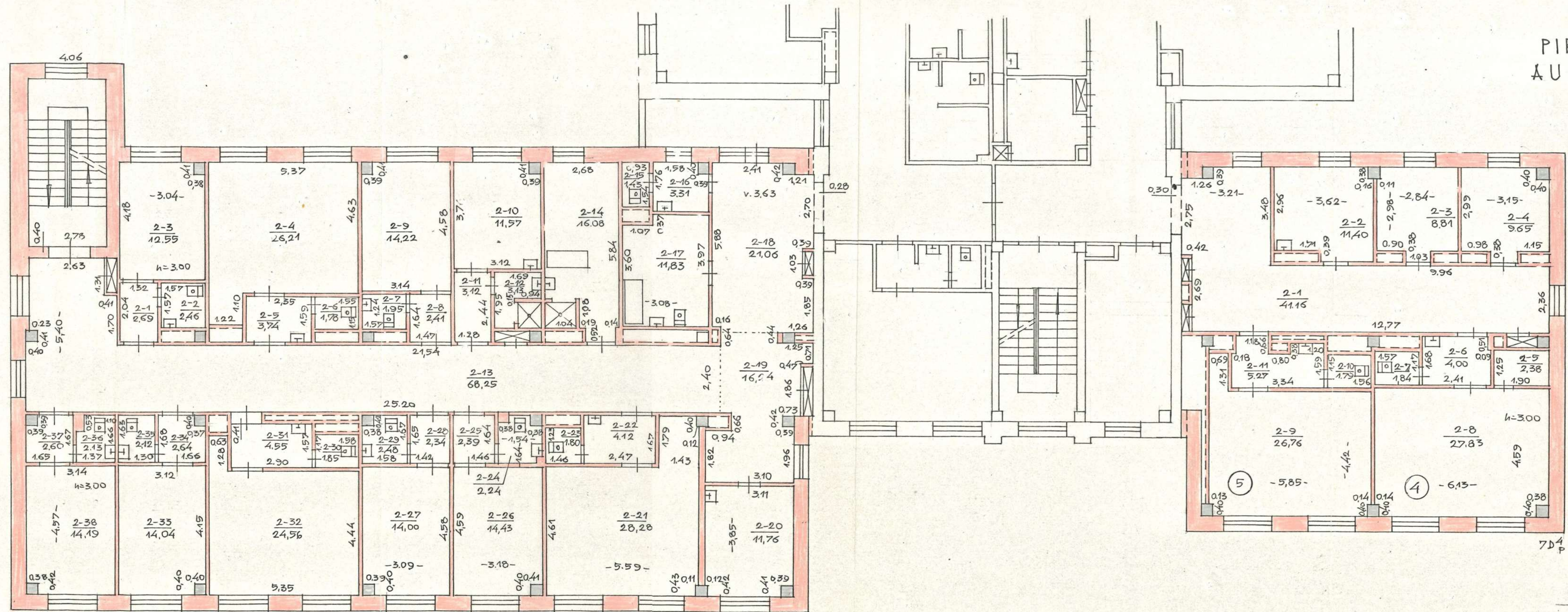
ZĒMĒS IR KĪTO NEKILNOJAMOJO TURTO KADASTRO IR REGISTRO VALSTYBES (MONE KLAIPĒDOS FILIJALAS)				
CARGZDAI, TILTO			garvė	Nr. 2
Miestas	Kv.	Sk.	Raide	Sudarė: <i>Jaak</i>
	33	2	80 p	S.JAGMĪVĒME
				Tikrino: <i>A. Zabitiene</i>
MI: 400	199.	m.	mēn.	11
GAMYBINĒ GRUPĒ Nr. 02 1998. m. 11 mēn. 15.				



COKOLINIS
AUKŠTAS

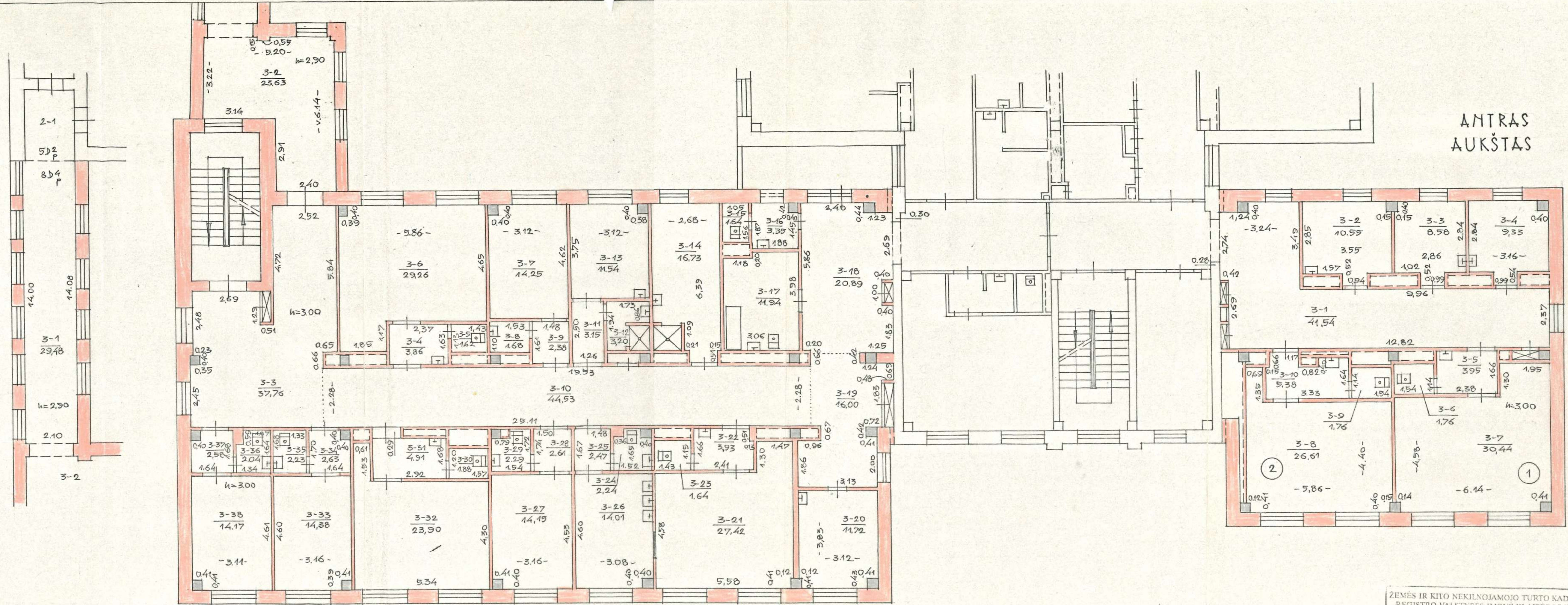
ZEMĒS IR KITO NEKILNOJAMOJO TURTO KADASTRO IR REGISTRO VALSTYBES ĪMONE KLAIPĒDOS FILIALAS					
GĀRGŽDAI, TILTO			gāve	Nr. 2	
Miestas	Kv.	Sk.	Paide	Sudārē: <i>209</i>	
	33	2	80 p	S. JACMINIĒKĒ	
				Tikrino: <i>A. Zabitiene</i>	
M1: 100	199. m		mēn.	A. ZABITIENE	
GAMYBINĒ GRUPĒ Nr. 02			199. B. r.	11	mēn. 15.

PIRMAS
AUKŠTAS



8D4 p

ZEMĒS IR KĪTO NEKILNOJAMOJO TURTO KADASTRO IR REGISTRO VALSTYBĒS ĪMONE KLAPĒDOS FILIAĻAS					
CARGŽDAI, TILTO					gatvė Nr. 2
Miestas	Kv.	Sk.	Reģ. Nr.	Sadarb.	<i>7D4</i>
	33	2	8D4	/S.JASOMIENĒ/	
M1: 100	199...	m.	...	Tikrinā:	<i>A. ZABITIEĶE</i>
GAMYBINĒ GRUPĒ Nr. 02					199 8 m. 11 mēn. 15



ZĒMĒS IR KĪTO NEKILNOJAMOJO TURTO KADASTRO IR REGISTRO VALSTYBĒS ĪMONE KLAIPĒDOS FILIALAS

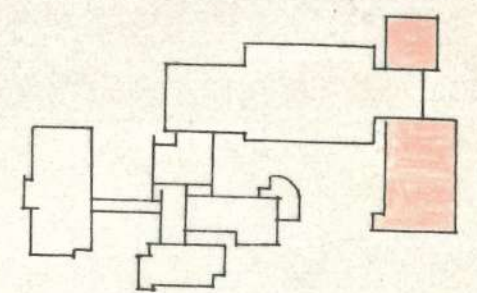
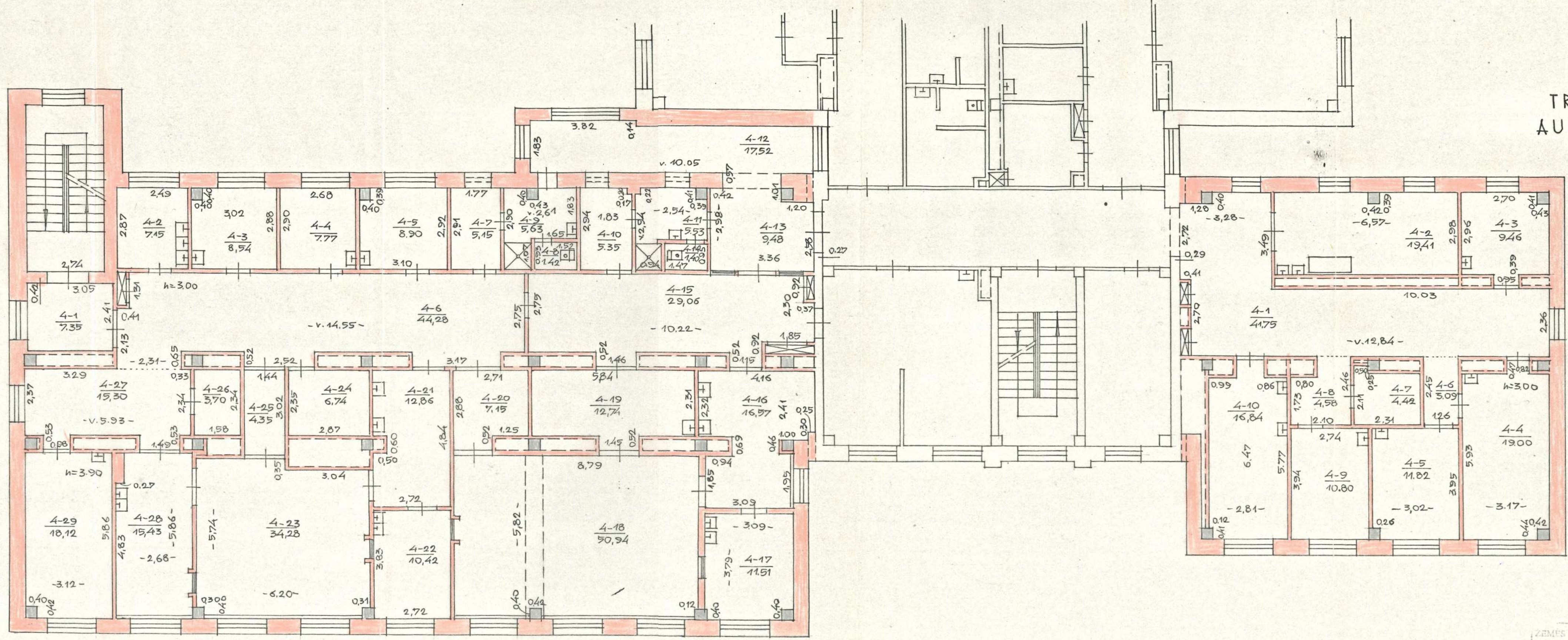
GARGŽDAI, TILTO gatvė Nr. 2

Miestas	Kv.	Sk.	Raidis	Sudarė
	33	2	80 P	S. JAGUHIENE
				Tikrino: A. ZABITIENE

MI: 100 199... m ... mėn. ... d.

GAMYBINĖ GRUPĖ Nr. 02 199... m ... mėn. 15

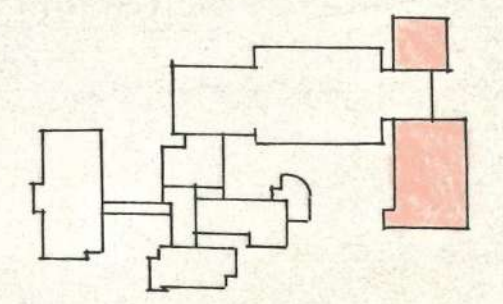
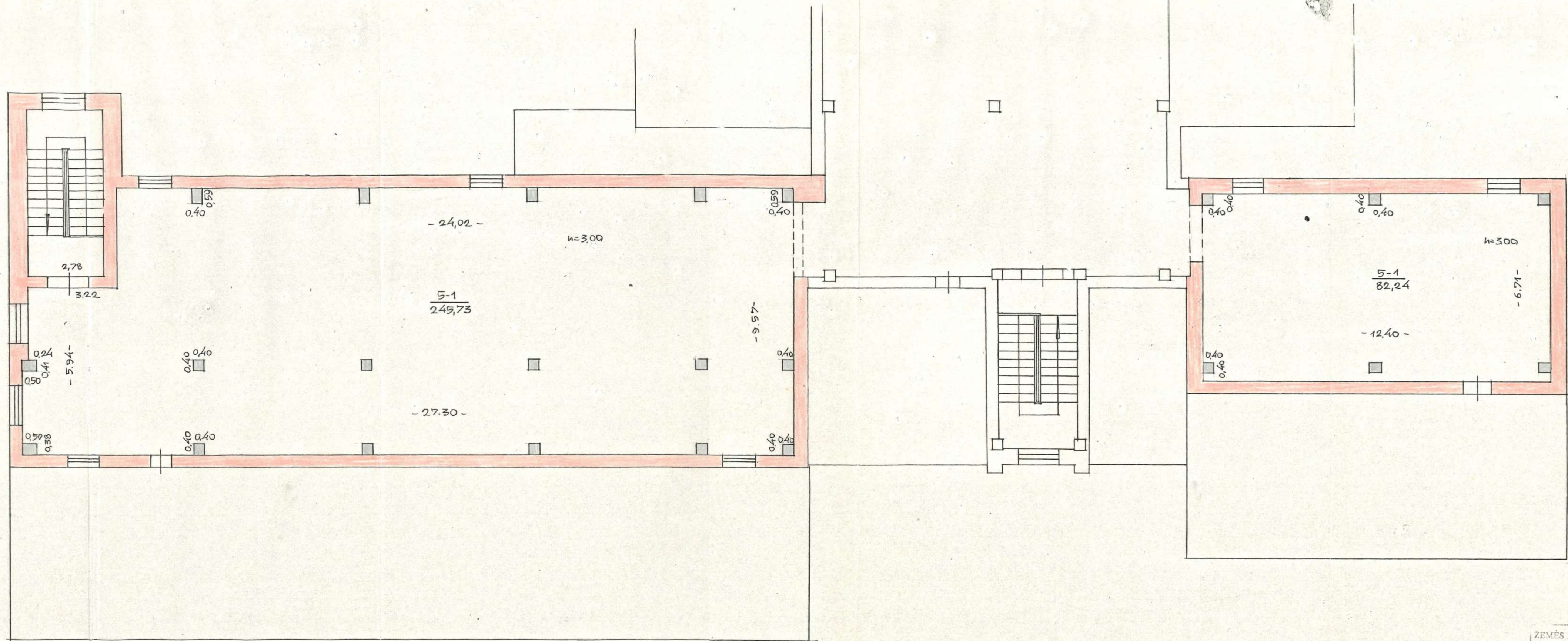
TREČIAS
AUKŠTAS



ZEMĒS IR ĪTŪ NEKILNOJAMOJO TURTO KADASTRO IR REĢISTRO VALSTIYES IZŅĒME KLAPĒDOS FILIJALAS

GARGŽDAI, TILTO		parvė	Nr. 2
Miestas	Kv.	Sk.	Sudars: <i>Sjagis</i>
	53	2	/S.JACOMIŅIĒ/
			Tikrino: <i>A. Zabitieņi</i>
MI: 100	193	11	/A.ZABITIEŅI/
GAMYBNĒ GRUPE Nr. 02		199.8 m.	11 mēn. 15

KETVIRTAS AUKŠTAS

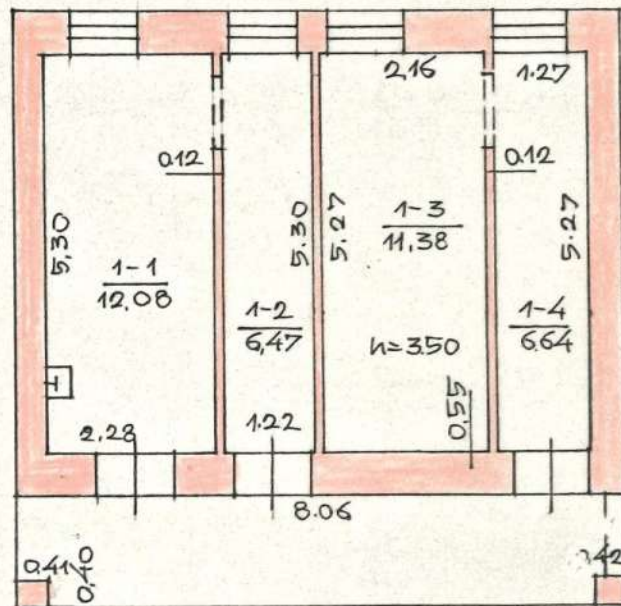


ŽEMĒS IR KITO NEKILNOJAMOJO TURTO KADASTRO IR
REGISTRO VALSTYBĒS ĪMONĒ KLAIPĒDOS FILIALAS

GARGŽDAI, TILTO		paivē		Nr. 2
Micstas	Kv.	Sk.	Daļ.	Sadarb.: <i>paivē</i>
	33	2	708 007	S. JASMINIENE
				Tikrino: <i>A. Zabitiene</i>
M: 100	199. m.	man.	d.	A. ZABITIENE
GAMYBINĒ GRUPĒ Nr. 02		199.8 m.	11	mēn. 15

Degulio namo' techninis planas

PIRMAS AUKŠTAS

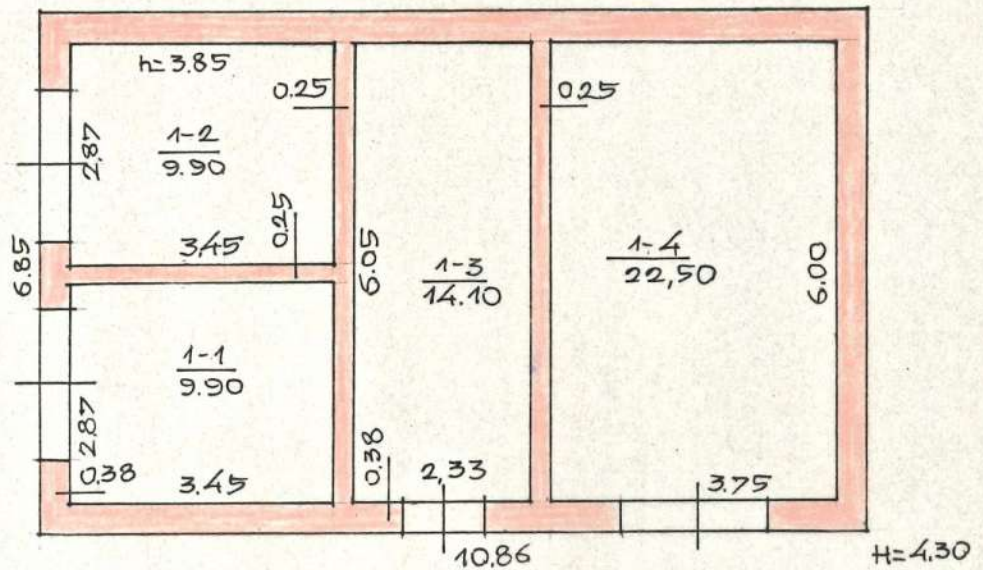


H=4.30

ZĒMĒS IR ĪRĪTO NEKILNOJAMOJO TURĪTO KADASTRO IR REGISTRO VALSTYBĒS ĪMONĒ KLAIPĒDOS FILIALAS				
GARGŽDAI, TILTO gatvė Nr. 2				
Miestas	Kv.	SW.	Rajons	Sudarė: <i>J. J. J.</i>
	33	2	9H _p	/S.JAGMIŅIENE/
				Tikrinot: <i>A. Z.</i>
Ml: 100				/A. ZABITIENE/
GAMYBĀS GRUPĒ Nr. 02.			109.8 m.	11 mēn. 15 d.

PIRMAS AUKŠTAS

Титул 'зестовани'



ŽEMĖS IR KITO NEKILNOJAMOJO TURTO KADASTRO IR REGISTRO VALSTYBĖS ĮMONĖ KLAIPĖDOS FILIALAS

GARGŽDAI, TILTO gatvė Nr. 2

Mikroas. Kv. Skl. Raidė Sudarė: *gaga*

33 2 1041 /S.JAGMINIEMIS/

Tikrino: *A. N...*

M1: 100 199... m. mėn. ... d. /A. ZABITIEKĖ/

GAMYBINĖ GRUPĖ Nr. 02 199... m. 11 mėn. 15 d.

Namų valdos techninės apskaitos
KORTELE

	33	2
Miestas	Kv.	Skł.

Adresas Sergėdai, Tiltas 2

Data	Valdytojas	Valdo	Valdymo pagrindas	Invent. par.
	Klaipėdos rajono ligoninė	10 ² p		
98.02.26	Klaipėdos rajono savivaldybės Sergėdai pr. mūšės arekatės miėiuos centras (patikėjimo teisė)	28 ² p	Klaipėdos raj. valdybos potvarkis Nr. 60 1997 m. 09 mėn. 25 d. Priėmimo perdavimo aktas patv. 1997 m. 12 mėn. 22 d. Tė pastats 10 ² p atskit. pėdėi; isprėstas 10 ² p - 30 ² p isprėstas 2d ² p - 40 ² p	
1999.07.20	KLAIPĖDOS RAJONO SAVIVALDY- BĖS TARYBA	10 ² p, 20 ² p 30 ² p, 40 ² p 50 ² p, 60 ² p 70 ² p, 80 ² p 90 ² p, 100 ² p	Pastatų priėmimo aktas tvirtintas 1997 m. 04 mėn. 21 d. Pastatų priėmimo aktas tvirtintas 1998 m. 11 mėn. 23 d. Klaipėdos Apskritis valdyto 1999 m. 06 mėn. 30 d.	

Žemės sklypo plotas m² 180

Priėmimo perdavimo aktas
patv. 1998 m. 09 mėn. 21 d.

Data	Užstatytas plotas			Neužstatytas plotas										Bendras sklypo plotas			
	viso užstatyta	tame skaiė.		viso	kiemas			sodas, gėlynas, v.			daržais	naudingas plotas	kitos žemės		viso neužsta-tytas plotas	išskirta	naudojimas
		po pagrind. pastatais	po kitie pastatais		asfaltas, betonas	lauko akmenys	šaligat.	sodas	gėlynas	veja							
98.11.15	3687	3687		3375	1604		1771								8704		12409

Pastatų skaiėius sklype ir jų plotas m²

Data	Pastatų skaiėius			Gyvenamųjų patalpų								negyvenamųjų patalpų			Bendras plotas			
	viso pastatų	pagrin-ėinių	pagalbinų	butų skaiėius	kambarių sk.	bendras naudingas plotas	tame skaiėiuje			kitos patalpos		bendras plotas	pagrin-ėinis plotas	pagalbinis plotas				
							gyv. kam-barių	darbo ir verslo pat.	pagalbinų patalpų	rūsiu patalpų	garažo patalpų					technikų patalpų		
98.11.15	10	10										100815			9873.48	4527.90	5350.58	10886.63
2009.05.24	10	10										100815			9881.98	4524.24	5357.74	10890.13

Pagrindinio pastato, jo dalių ir priestatų kadastro duomenys

Adresas	Gatvė, Nr.	TIKTO	2
	Kaimas (miestelis)		
	Miestas	GARGZDŲ m.	
	Savivaldybė	KLAIPĖDOS R.	

Pagrindinio pastato ir jo dalių kadastro duomenys

Kadastro duomenys	Kodas	Pagrindinis pastatas	Rūsysis (pusrūšis)	Pastogės patalpos
Duomenys užfiksuoti	X	2001 05 24	2001 0524	
Pažymėjimas plane	X	1D2/P	R	
Paskirtis		GYDYMO	X	X
Pavadinimas	X	LIGONINĖ	X	X
Statybos metai	X	1958	1958	
Rekonstrukcijos metai	X	1969, 1997, 2001	-	
Baigtumas %	X	100	100	
Aukštų skaičius	X	2	X	X
Tūris m ³	X	1260	291	
Bendras plotas m ²	X	454,30	70,59	
Pamatai		MONOLITINIS BETONAS	X	X
Sienos		PLYTŲ MŪRAS	MONOLITINIS BETONAS	
Perdangos		G/B PLOKŠTĖS	G/B PLOKŠTĖS	
Stogo konstrukcija		ŠALYTINIS	X	X
Stogo danga		ASBESTCEM. LAUŠTAI	X	X
Išorės apdaila		TINKUOTA	TINKUOTA	
Pertvaros		PLYTŲ MŪRAS	MONOLITINĖS, PLYTŲ	
Grindys		LINDLEIHAUS, PLYTELĖS	BETONO	
Langai		MEDINIAI PLASTIKINIAI, ŽSTIKLIAI	MEDINIAI	
Durys		MEDINĖS	MEDINĖS	
Vidaus apdaila		DAŽYTA	-	
Šildymas		VIENTINIS		
Vandentiekis		MĪESTO		
Kanalizacija		MĪESTO		
Dujos		-		
Karštas vanduo		MĪESTO		
Elektra		YRA		
Viryklė		-		

Viso pastato	
Bendras plotas m ²	524,89
Baigtumas %	100
Užstatytas plotas m ²	305
Tūris m ³	2151
Stogo plotas m ²	398

Pagrindinio pastato dalių, priestatų kadastro duomenys

Kadastro duomenys	Priestatas		
Duomenys užfiksuoti			
Pažymėjimas plane			
Pavadinimas			
Statybos metai			
Rekonstrukcijos metai			
Baigtumas %			
Aukštų skaičius			
Tūris m ³			
Bendras plotas m ²			
Pamatai			
Sienos			
Perdangos			
Stogo konstrukcija			
Stogo danga			
Išorės apdaila			
Pertvaros			
Grindys			
Langai			
Durys			
Vidaus apdaila			

Kadastro duomenys			
Duomenys užfiksuoti			
Pažymėjimas plane			
Pavadinimas			
Statybos metai			
Rekonstrukcijos metai			
Baigtumas %			
Aukštų skaičius			
Tūris m ³			
Bendras plotas m ²			
Pamatai			
Sienos			
Perdangos			
Stogo konstrukcija			
Stogo danga			
Išorės apdaila			
Pertvaros			
Grindys			
Langai			
Durys			
Vidaus apdaila			

Užpildė INŽIN. V. E. J. 2021.06.20
(pareigos, parašas, v. pavardė, data)

Tikrino [Signature] Laimutė Danilevičienė 2021.06.27.
(pareigos, parašas, v. pavardė, data)

Pastato patalpų charakteristika	Data						Data								
	Buto skaičius	Kambarių sk.	Bendrasis plotas m ²	tame skaičiuje			Butų skaičius	Kambarių sk.	Bendrasis plotas m ²	tame skaičiuje					
				Gyvenamasis plotas	Pagrindinis plotas	Pagalbinis plotas				Gyvenamasis plotas	Pagrindinis plotas	Pagalbinis plotas			
Gyvenami butai															
tame skaičiuje	1-jo kambario														
	2-ju kambarių														
	3-ju kambarių														
	4-rių kambarių														
	5-ių kambarių														
Tame skaičiuje butai	a) rūšiuose														
	b) pusrūšiuose														
Pagalbinių ir tech. patalp.															
<i>Rūšis</i> patalpos			82,96						82,96						
<i>sigoninė</i> patalpos			439,45			292,49		146,96							
Viso			522,41			292,49		229,92							
Vandentiekis			439,45			292,49		146,96							
Kanalizacija			439,45			292,49		146,96							
Centrinis apšildymas			439,45			292,49		146,96							
t. sk. apšildymas iš ŠEC															
Karštas vanduo															
Dujos															
Butai su voniomis ar dušais															
Apšildomas plotas			439,45			292,49		146,96							

PASTATO IR JO DALIŲ ĮKAINOJIMAS

Data	Raidė	Pavadinimas	Ilgis	Plotis	Plotas m ²	Aukštis	Tūris m ³	Kaimiuko ir kaimėnės Nr.	Vieneto kaina (prekės pataršas)	Statybinė vertė Lt	Susidėv. %	Dabartinė vertė Lt	Rinkos k.	Rinkos vertė Lt
98.11.15	3D ²	<i>sigoninė</i>	ju.	ju.	266,4	6,90	1838							
	1d ¹	<i>Palstatas</i>	5,20	2,05	10,7	3,50	37							
	2d ¹	- 4 -	4,96	1,60	7,9	2,10	16							
	3d ¹	- 4 -	7,10	2,66	18,9	2,30	43							
		<i>viso 3D²:</i>			303,9		1934	5,8	398,52	770738	28	554931,060		352959
	3D ²	<i>Pūrys</i>	ju.	ju.	112,7	303	341			108714	28	78274		16964
		<i>18 viso:</i>			303,9		2275			879452		633205		379923

gaga

199 9 m. 02 mėn. 18 d.

Arūnas

Adresas Songāda, Tils 2

Inventoriņes numeriņis		
Miests	Kv.	Sk.
	53	2

Raidē	Pastato paskirtis	Statybos met.	Aukstū sk.	Fondas
40 ² _p	Īpašniek	1962	2	

Eil. Nr.	Konstruktyvīgu elementu pavadināms	Konstruktyvīgu elementu aprasīstas	Data			Data		
			Izgatavotais skaits	Veidots (tūkst. proc.)	Vadītājs sist. devējuma proc.	Izgatavotais skaits	Sasāvējuma proc.	Vadītājs sist. devējuma proc.
1.	Pamatai	betons	5	30	1,90			
2.	Sienos	plytu īs laukos īs sūt. tūkst.	13	15	4,55			
3.	Pertvaros	plytu						
4.	Stogas: Konstrukcijas Daļa	melnīnis	2	35	0,70			
5.	Perdengīmas	pelšbetons plākštes	39	35	13,65			
6.	Grīndys	liusskaums, plytelis	9	-	-			
7.	Langai	drumstā paprasti medīnīai	10					
8.	Durys	medīnīas pagrastos						
9.	Vidāus santechnikos īr elektro īstengīmai	c/s, rānolektelīnī, lauklīz. elektro	10					
10.	Apdailos darbai	pagrasti	6					
11.	Kiti darbai	kapitāi betons neizveidoti	2	30	0,60			
Viso īgin. sv.				X	21,00			
Pastato susīdēv. proc.					21 1/2			

PASTATO CHARAKTERISTIKA

Data	Pastate yra			Izveidoti īstengīmai										Stogo platas	Kapitālīto remonto data			
	Rūpys	Puscūpys	Mansarda	Vandentiek.		Kanalizācija		Centr. apsīld.			Karstus vanduro	Durys	Telefons			Radījais	Elektra	
				Miesto	Vietnīs	Miesto	Vietnīs	Ģipnās katlīnīs	Vietnīs katlīnīs	Sūmīnīgu īr SEC								
98. 11. 15	gr			gr		gr			gr		gr	gr	gr				326	1997

PASTATO DAĻYS (PRIESTATAI IR KT.)

Data	Raidē	Pavadināms	Stat. metāi	Pamatai	Sienos	Perdeng.	Stogas	Grīndys	Langai īr durys	Apdailos darbai	Apsīldīmas	Susīdēv. proc.
98. 11. 15	40 ² _p	Rūpys	1962	betons	plytu pelšb.			betons pagr.	pagr.			21

Pastato patalpų charakteristika	Data						Data						
	Butų skaičius	Kambarių sk.	Bendras plotas m ²	tame skaičiuje			Butų skaičius	Kambarių sk.	Bendras plotas m ²	tame skaičiuje			
				Gyvenamas plotas	Pagrindinis plotas	Pagalbinis plotas				Gyvenamas plotas	Pagrindinis plotas	Pagalbinis plotas	
Gyvenami butai													
tame skaičiuje	1-uo kambario												
	2-ųjų kambarių												
	3-ųjų kambarių												
	4-ųjų kambarių												
	5-ųjų kambarių												
Tame skaičiuje butai a) rūšiuose													
b) pusrūšiuose													
Pagalbinių ir tech. patalp.													
<i>Rūnio</i> patalpos			53,56			53,56							
<i>Sigoniūnė</i> patalpos			350,17		163,74	166,43							
Viso			383,73		163,74	219,99							
Vandentekis			330,17		163,74	166,43							
Kanalizacija			330,17		163,74	166,43							
Centrinis apšildymas			330,17		163,74	166,43							
t. sk. apšildymas iš ŠEC													
Karštas vanduo													
Dujos													
Butai su voniomis ar dušais													
Apšildomas plotas			350,17		163,74	166,43							

PASTATO IR JO DALIŲ ĮKAINOJIMAS

Data	Rūšis	Pavadinimas	Ilgis	Plotis	Plotas m ²	Aukštis	Tūris m ³	Kaimiuko ir lemės Nr.	Vieneto kaina įvedus patalpas	Statybine verte Lt	Susidėję	Dabartinė verte Lt	Rinkos k.	Rinkos verte Lt
98.11.15	40 p	<i>Sigoniūnė</i>	sv.	sv.	256,6	7,06	1812	5.2	340,20	616442	21	186989		292193
	40 p	<i>Rūnis</i>	13,45	6,00	80,7	3,58	288	5.2	272,16	78654	21	62137		37282
		<i>Viso:</i>			256,6		2101			695096		519126		329475

gaga 199 9 m. 02 mėn. 18 d.
Adelė Zabitiene
 S. J. sp., SL-432, '97

Pagrindinio pastato, jo dalių ir priestatų kadastro duomenys

Adresas	Gatvė, Nr.	TILTŲ	2
	Kaimas (miestelis)		
	Miestas	GARGŽDŲ MI.	
	Savivaldybė	KLAIPĖDĖS R.	

Pagrindinio pastato ir jo dalių kadastro duomenys

Kadastro duomenys	Kodas	Pagrindinis pastatas	Rūsys (pusrūsis)	Pastogės patalpos
Duomenys užfiksuoti	X	2001 0 5 24	2001 05 24	
Pažymėjimas plane	X	6 D ⁴ /P	P	
Paskirtis		GYDYMO	X	X
Pavadinimas	X	LIGONINĖ	X	X
Statybos metai	X	1997	1997	
Rekonstrukcijos metai	X	2001	—	
Baigtumas %	X	100	100	
Aukštų skaičius	X	4	X	X
Tūris m ³	X	19887	11128	
Bendras plotas m ²	X	4660.80	503.74	
Pamatai		BETONO BLOKŲ	X	X
Sienos		PLYTŲ MŪRAS		
Perdangos		G/LA PLAUŠĖČIŲ		
Stogo konstrukcija		SUTAPDINTA	X	X
Stogo danga		EMALONINĖ DANGA	X	X
Išorės apdaila		TINKUOTA	TINKUOTA	
Pertvaros		PLYTŲ MŪRAS	PLYTŲ MŪRAS	
Grindys		PLYTELŲ LINDLEIHO	BETONO	
Langai		MEDINIAI	MEDINIAI	
Durys		MEDINĖS	MEDINĖS	
Vidaus apdaila		DAŽYTA	—	
Šildymas		C/S VIETINIS		
Vandentiekis		Miesto		
Kanalizacija		Miesto		
Dujos		—		
Karštas vanduo		Miesto		
Elektra		YRA		
Viryklė		—		

Viso pastato	
Bendras plotas m ²	4964.54
Baigtumas %	100
Užstatytas plotas m ²	1346
Tūris m ³	21115
Stogo plotas m ²	1480

Pagrindinio pastato dalių, priestatų kadastro duomenys

Kadastro duomenys	Priestatas		
Duomenys užfiksuoti			
Pažymėjimas plane			
Pavadinimas			
Statybos metai			
Rekonstrukcijos metai			
Baigtumas %			
Aukštų skaičius			
Tūris m ³			
Bendras plotas m ²			
Pamatai			
Sienos			
Perdangos			
Stogo konstrukcija			
Stogo danga			
Išorės apdaila			
Pertvaros			
Grindys			
Langai			
Durys			
Vidaus apdaila			

Kadastro duomenys			
Duomenys užfiksuoti			
Pažymėjimas plane			
Pavadinimas			
Statybos metai			
Rekonstrukcijos metai			
Baigtumas %			
Aukštų skaičius			
Tūris m ³			
Bendras plotas m ²			
Pamatai			
Sienos			
Perdangos			
Stogo konstrukcija			
Stogo danga			
Išorės apdaila			
Pertvaros			
Grindys			
Langai			
Durys			
Vidaus apdaila			

Užpildė *Lieta Šeraniūtė* 2001.06.20
(pareigos, parašas, v. pavardė, data)

Tikrino *Laimutė Danilevičienė* 2001.06.27.
(pareigos, parašas, v. pavardė, data)

Adresas Servėdai, Tiltas 2

Inventorinis numeris		
Miestas	Kv.	Skł.
	33	2

Raidė	Pastato paskirnis	Statybos met.	Aukštų sk.	Fondas
7D ⁴	Pigoniui	1998	4	

Eil. Nr.	Konstruktyvinių elementų pavadinimas	Konstruktyvinių elementų aprašymas	Data			Data		
			Lyginamasis svoris	Susidėvėjimo proc.	Vidutinis susidėvėjimo proc.	Lyginamasis svoris	Susidėvėjimo proc.	Vidutinis susidėvėjimo proc.
1.	Pamatai	betono bloky	5					
2.	Sienos	plytis iš lauko ir vid. tūh.	13					
3.	Pertvaros	plytis tūh. mato						
4.	Stogas	Konstrukcijos Danga	2					
5.	Perdengimas	gelžbetonis plotis aiš	39					
6.	Grindys	plytelis, linoleumo	9					
7.	Langai	dvigubi daryti	10					
8.	Durys	įprastinės darytos						
9.	Vidaus santchnikos ir elektros įrengimai	C/S, vandens tiekis, ka. uel. r. e. l. e. t. i. c.	10					
			4					
10.	Apdailos darbai	poprasiti	6					
11.	Kiti darbai	g/lb laiptais	5					
Viso lygin. sv.				X	X			
Pastato susidėvėj. proc.								

PASTATO CHARAKTERISTIKA

Data	Pastate yra			Vandentiek.		Kanalizacija		Centr. apšild.			Kauštas vanduo	Dujos	Telefonas	Radijas	Elektra	Stogo plotas	Kapitalinio remonto data
	Rūsys	Pusrūsis	Mansarda	Miesto	Vietinis	Miesto	Vietinė	Grąpines katilines	Vietines katilines	Šiluminis t. ir SEC							
98.11.15		yra		yra		yra				yra		yra		yra		201	

PASTATO DALYS (PRIESTATAI IR KT.)

Data	Raidė	Pavadinimas	Stat. metai	Pamatai	Sienos	Perdeng.	Stogas	Grindys	Langai ir durys	Apdailos darbai	Apšildymas	Susidėv. proc.
98.11.15	7D ³	Pusruonis	1998		plytis gelžb.		-	plytis	popras.	popras.	central.	

Pastato patalpų charakteristika	Data						Data						
	Butų skaičius	Kambarių sk.	Bendras plotas m ²	tame skaičiuje			Butų skaičius	Kambarių sk.	Bendras plotas m ²	tame skaičiuje			
				Gyvenamasis plotas	Pagrindinis plotas	Pagalbinis plotas				Gyvenamasis plotas	Pagrindinis plotas	Pagalbinis plotas	
Gyvenami butai													
tame skaičiuje													
1-no kambario													
2-ju kambarių													
3-ju kambarių													
4-rių kambarių													
5-ių kambarių													
Tame skaičiuje butai a) rūšiuose													
b) pusrūšiuose													
Pagalbinių ir tech. patalp.													
<i>Siponių</i> patalpos			2099,58		920,94	1178,64							
patalpos													
Viso			2099,58		920,94	1178,64							
Vandentiekis			2099,58		920,94	1178,64							
Kanalizacija			2099,58		920,94	1178,64							
Centrinis apšildymas			2099,58		920,94	1178,64							
t. sk. apšildymas iš ŠEC													
Karštas vanduo													
Dujos													
Butai su voniomis ar dušais													
Apšildomas plotas			2099,58		920,94	1178,64							

PASTATO IR JO DALIŲ ĮKAINOJIMAS

Data	Raidė	Pavadinimas	Ilgis	Plotis	Plotas m ²	Aukštis	Tūris m ³	Kaimiško ir lentelės Nr.	Vieneto kaina įvedus patalpas	Statybinė vertė Lt	Susidėv. G.	Dabartinė vertė Lt	Rinkos k.	Rinkos vertė Lt
98.11.15	80 ² _P	<i>Siponių</i>	sv.	sv.	482,4	16,81	8110	5-2	29646	2404291		2404291		1442575
"	"	<i>Plonūnė</i>	sv.	sv.	442,5	3,29	1460	5-2	237,16	346254		346254		207752
		<i>viso:</i>			482,4					2750549		2750549		1650327

sgoja 199 ⁹ m. 02 mėn. 18 d.
Maus
 Adolė Zabaitienė S. J. sp., SL 432, '97

Pastatų vidaus plotų eksploikacija

Adresas Sąjėdai, Tiltas 2

PASTATO RAIDĖ	Inventorių numeris	
	Miestas	Kvartalas
102	33	2

Inventor. data	Ankšto Nr.	Buto Nr.	Kamborio Nr.	Patalpų pavadinimas		Bendras plotas	Cvėtinimas											
				patalpų paskirtis	kam naudojamą		gyvenamųjų kambarių	handingų kambarių	techninės patalpos	neįvykusių patalpos	neįvykusių patalpos	verslo patalpos	tame skaičiujame		tame skaičiujame			
1	2	3	4	5	6	7	8	9	10	11	12	13	14	15	16	17	18	19
98.11.15	BUSYS	R	3	BUSYS	SAMBŪS					9.93								
			4	-	-					15.78								
			5	-	-					7.38								
			6	-	-					15.58								
			7	-	-					21.92								
						70.59				70.59								
	1	1	1	biro rūpinė	kabinetas								29.90					
			2	-	kondicionierius									8.70				
			3	-	-									2.81				
			4	-	-									3.60				
			5	-	dušas									3.99				
			6	-	tualeto									1.05				
			7	-	prausyklės									1.71				
			8	-	kabinetas								11.84					
			9	-	konktorius									6.28				
			10	-	durys									1.40				

Inventora data	Patēriņu pavairošanas				Cvērmenis															
	1	2	3	4	5	6	7	Tame skaitītie						Izņemtie		Tame skaitītie				
	Arkšo Nr.	Buro Nr.	Kambaro Nr.		patēriņu pasākums	kam nodrošināma	Bendras mērdiņas plotas	izņemamie kambari	mērdiņas negyvenamas	tehniskās patalpas	negyvenamī risinājamie pusrisīti	versto patalpas	13	14	15	16	17	18	19	
28.11.15	1	1	11	11	Izņemtie	kabīnietas								10,69						
			12	12	-4-	koridors														
			13	13	-4-	palāta								40,55		46,23				
			14	14	-4-	-4-								12,00						
			15	15	-4-	koridors														
			16	16	-4-	palāta								12,68						
			17	17	-4-	kabīnietas								11,15						
			18	18	-4-	-4-								11,86						
			19	19	-4-	koridors														
			20	20	-4-	stendi								10,95						
			21	21	-4-	-4-														
			22	22	-4-	koridors														
			23	23	-4-	kabīnietas								10,74						
			24	24	-4-	koridors														
						1100 1 zeme cūkai T: 220,79														
			2	2	-4-	Izņemtie koridors								121,43		99,36				
			2	2	-4-	palāta								11,04						
			3	3	-4-	-4-								12,08						
			4	4	-4-	stendi								0,95						
			5	5	-4-	stendi								0,97						
			6	6	-4-	-4-								0,97						

199 9 m 12

mcn.

25 d

Sudarbē

[Signature]

Patkrimo

[Signature]

Adele Zabītenē

Bylos Nr. 75

Pagrindinio pastato 1D2/p vidaus plotų eksploikacija

pažymėjimas plane

Data	Aukšto Nr.	Patalpos pažymėjimas plane		Patalpų pavadinimas	Bendras plotas m ²	Gyvenamosios paskirties patalpų						Negyvenamosios paskirties patalpų		
		1 simbolis	2 simbolis			Naudingas plotas m ²	Gyvenamas plotas m ²	Iš to skaičiaus	Pagalbinis naudingas plotas m ²	Pagalbinis nenaudingas plotas m ²	Rūšių (pusrūšių) plotas m ²	Garazų plotas m ²	Pagrindinis plotas m ²	Pagalbinis plotas m ²
1	2	3	4	5	6	7	8	9	10	11	12	13	14	15
2001.08.20	2	2	1	KORIDORUS	993									993
			2	KABINETAS	1410								1410	
			3	KABINETAS	996								996	
			7	LAKUJAMASIS	11.99								11.75	11.99
			8	KABINETAS	11.75								11.75	
			9	KABINETAS	18.86								18.86	
			13	KABINETAS	12.21								12.21	
			15	KABINETAS	4.06								4.06	
			18	KABINETAS	11.92								11.92	
			19	KABINETAS	12.05								12.05	
			20	KORIDORUS	32.47									32.47
			21	SAHDELIS	2.44									2.44
			22	KORIDORUS	12.22									12.22
			23	KABINETAS	10.48								10.48	
			24	LAKUJAMASIS	34.97									34.97
			25	KABINETAS	20.52								20.52	
			26	PRAUSYKLA	184									184
			27	THALETAS	165									165
			28	PRAUSYKLA	150									150
			29	THALETAS	159									159
			JŪSŪSŲ ŽALUKŠTO		233.51								12.591	107.60
			JŪSŪSŲ BERŪNIO		454.30								247.34	206.96
			JŪSŪSŲ RŪNIO		70.59									70.59
			JŪSŪSŲ 1D2/p		524.89									247.34/271.55

Pastatų vidaus plotų eksploikacija

Garožėdai, Tiltas 2

Adresas

Inventor. data	Anksio Nr.	Buto Nr.	Kamborio Nr.	Patalpų pavadinimas		Bendras nam. plotas	C gyvenamas								dispozicijė				
				patalpų paskirtis	Kam naudojama		gyvenamųjų kambarių	naudingumas	technikos patalpos	regyvinti mi. pastatai	verslo patalpos	pagalb. plotas	pagalb. plotas	pagalb. plotas	pagalb. plotas	pagalb. plotas	pagalb. plotas	pagalb. plotas	
	1	2	3	4	5	6	7	8	9	10	11	12	13	14	15	16	17	18	19
98.11.15	Ramp	R	1	Rūpinys	Daugialis						5,48								
			2	-4-	-"-						8,03								
			3	-11-	-4-						10,49								
			4	-4-	-4-						9,96								
			5	-4-	konidorius						4,60								
			6	-4-	daugialis						9,92								
			7	-4-	konidorius						9,44								
			8	-4-	daugialis						5,98								
			9	-4-	konidorius						4,79								
			10	-4-	-4-						6,78								
			11	-4-	daugialis						7,49								
					mo rūpinė						82,96								
	1	1	1	1	sigonius	konidorius									7,59				
			2	-4-	daugialis										1,06				
			3	-4-	stygė										1,71				
			4	-4-	daugialis										6,70				
			5	-4-	perėjimo	patalpa								8,26					
			6	-4-	-4-									15,99					

LAUKAS SUSIŪTI

Forma Nr. 3

Pastatų vidaus plotų eksploikacija

PASTATO RAIDĖ 302 p

Inventoris numeris	Miestas	Kvartalas	SKLYPAS
		<u>33</u>	<u>2</u>

Adresas Ganyčiai, Tiltas 2

Inventor. data	Anksio Nr.	Buto Nr.	Kambario Nr.	Patalpų pavadinimas			Bendras namo plotas	Gyvenamas									
				patalpų paskirtis	kaimi naudojama	7		tame skaičiujame									
								8 gyvenamųjų kambarių	9 naktinės gyvenamosios patalpos	10 techninės patalpos	11 neįvykinti pusrūstai	12 verslo patalpos	tame skaičiujame		tame skaičiujame		
				pagaminti plotas	pagalb. plotas	13	14	15	16	17	18	19					
98.11.15	2	2	1	fujezoninė	konidorius							14	15	16	17	18	19
			2	-1-	kabinetas							15,98	3,84				
			3	-1-	-1-							7,01					
			4	-1-	-1-							10,30					
			5	-11-	konidorius								13,70				
			6	-4-	tualeto								5,26				
			7	-1-	kabinetas							15,49					
			7a	-4-	opūta								0,78				
			8	-4-	kabinetas							13,37					
			9	-1-	-1-							11,52					
			10	-4-	konidorius								19,67				
			11	-4-	kabinetas							34,08					
			12	-4-	-1-							14,15					
			13	-4-	duidelis								3,48				
			14	-1-	kabinetas							7,86					
			15	-4-	-1-							8,50					
			16	-4-	-1-							8,05					
			17	-1-	-1-							15,26					

Pastatų vidaus plotų eksplikacija

Adresas

Garažėdai, Tiltu 2

Inventoris numeris

Kvartalas

Miestas

Aukšto Nr.

Būto Nr.

Inventor. data

402

33

2

Sklypas

2

Inventor. data	Aukšto Nr.	Būto Nr.	Kamberto Nr.	Patalpų pavadinimas		Bendrasis namų plotas	Cvėnamas											
				patalpų paskirtis	kam naudojama		tame skaitėje											
							gyvenamųjų kambarių	mažindamas namas	techninės patalpos	ne gyvenamieji pusrūstis	verslo patalpos	13	14	15	16	17	18	19
							8	9	10	11	12	13	14	15	16	17	18	19
98.11.15	Rūpys R		1	Rūpys	koridorius					11,71								
			2		sancaukis					9,90								
			3							10,65								
			4							7,53								
			5							6,70								
			6							4,38								
			7		koridorius					2,69								
										53,57								
					mo rūpys:													
	1	1	1	1	dygsonių koridorius									8,12				
			2		valgykla									20,20				
			3		nuėvė:									8,93				
			4		palata								9,83					
			5		dušas									2,74				
			6		tualeto									1,32				
			7		-4-									1,48				
			8		-4-	prosi rąstas								1,35				
			9		-4-	koridorius								17,41				
			10		-4-	palata							17,18					

Inventori data	Patalpų pavadinimas				Cvėnamas													
	1	2	3	4	5	6	7	Išmė skaitinys						Išmė skaitinys		Išmė skaitinys		Išmė skaitinys
	Aukšto Nr.	Buto Nr.	Kambario Nr.	patalpų pasiskirstis	kam. namdopama	Bendras naudingas plotas	gyvenamų kambarių	naudingas neįgyvenamas	techninės patalpos	neįgyvenami rūšiai, pusrūšiai	verslo patalpos	pagrind. plotas	pagalb. plotas	pagrind. plotas	pagalb. plotas	pagrind. plotas	pagalb. plotas	
28.11.15	1	1	11	Hypovivė	palata							11,01						
			12	-	Rabiuetas							11,08						
			13	-	namo šiltnamiai													
			14	-	patalpa													
			15	-	auklėlis													
			16	-	laikiniams													
			17	-	tualeto													
			18	-	auklėlis													
			19	-	konidorius													
			20	-	kabiuetas													
			21	-	konidorius													
					viso premės aukštis: 179,15													
	2	2	1	Hypovivė	palata							63,05	108,10					
			2	-	-							20,10						
			3	-	tualeto							14,81						
			4	-	mauzygė													
			5	-	tualeto													
			6	-	kabiuetas													
			7	-	mauzygė													
			8	-	konidorius													
			9	-	palata													
199	9	12	12									11,94						

25 d. Sudarė

2015

Pastatų vidaus plotų eksplikacija

PASTATO RAIDĖ	Inventorišnis numeris		
	Miestas	Kvartalas	Sklypas
40 ² 40 ^p	33		2

Adresas Sargėdai, Tiltas 2

Inventor. data	Aukšto Nr.	Būto Nr.	Kamborio Nr.	Patalpų pavadinimas		Bendras plotas	Gyvenamas											
				patalpų paskirtis	kam naudojami		tame skaitėje											
							gyvenamajam kamboriui	vandeningas	negyvenamasis	techninės patalpos	neįrengtas	reikalingas	vestibulio	vestibulio	pagalb. plotas	pagalb. plotas	pagalb. plotas	pagalb. plotas
1	2	3	4	5	6	7	8	9	10	11	12	13	14	15	16	17	18	19
98.11.15	2	2	10	Sijoninė	pielata								11,25					
			11	4 -	4 -								11,64					
			12	4 -	4 -								11,53					
			13	4 -	4 -									11,12				
			14	4 -	4 -									1,26				
			15	4 -	4 -									6,30				
			16	4 -	4 -								19,40					
			17	4 -	4 -									9,74				
				nro 2-ame aukšte:	159,02								100,69	58,33				
				nro 40 ^p	be nuro:	330,17							163,74	166,43				
				be nro 40 ^p :	333,73								163,74	166,43				
													53,56					

Pastatų vidaus plotų eksploikacija

Adresas: Garvėdai, Tiltas 2

PASTATO RAIDĖ <u>502 P</u>	Inventoriinis numeris	
	Miestas	Sklypas
	Kvartalas <u>33</u>	<u>2</u>

Inventor. data	Ankšto Nr.	Buto Nr.	Kambario Nr.	Patalpų pavadinimas		Iš viso plotas	C gyvenamas								Iš viso skaitėje					
				patalpų paskirtis	kam naudojama		tame skaitėje								tame skaitėje		tame skaitėje			
							pyvenamų kambarių	vandeningas namas	techninės patalpos	negyvenam. pusrūstai	verslo patalpos	pagrind. plotas	11	12	13	14	15	16	17	18
	1	2	3	4	5	6	7	8	9	10	11	12	13	14	15	16	17	18	19	
98.11.15	Rūp	R	1	Rūp	Koridorius						27,61									
			2	-4-		pagalbinė patalpa					9,81									
			3	-4-		duobės mas. šiluminė					8,42									
			4	-4-		Koridorius					12,38									
			5	-4-		stovys					6,60									
			6	-4-		Koridorius					2,85									
			7	-4-		scudelis					5,44									
			8	-4-		žaliakam.					9,61									
			9	-4-		-4-					3,54									
			10	-4-		Koridorius					3,17									
						imo rūgijė:					90,33									
	1	1	1	1	1	Atitėvė	Koridorius												3,29	
			2	-4-		namas	myšas												3,92	
			3	-4-		duobės													4,09	
			4	-4-		puso mas. patalpa													17,63	
			5	-4-		Koridorius								11,76						
			6	-4-		Koridorius													3,46	
						imo Atitėvė	atitėvė:							11,76						32,39

Pastatų vidaus plotų eksploikacija

Adresas: *Sąjėdėn, Tiltas 2*

PASTATO RAIDĖ	Inventorių numeris	
	Miestas	Kvartalas
601	33	2

Inventor. data	Ankšto Nr.	Buro Nr.	Kamborio Nr.	Patalpų pavadinimas		Bendrasis plotas	C gyvenamas														
				patalpų paskirtis	kam naudojama		8 gyvenamųjų kambarių	9 techninės negyvenamieji	10 patalpos	11 negyvenamieji pastatai	12 sodai, parkai, oždarai	tame skaičiuje		tame skaičiuje							
												pagalb. plotas	pagalb. plotas	pagalb. plotas	pagalb. plotas						
98.11.15	Puotėnų P		7	Puotėnų	Puotėnų	303,74															
			2	-4-	-4-																
			3	-4-	-4-																
				oro puvimoje		303,74															
	tualeto a.	1		Bioponių tualeto																	
		2		4-	tualeto stulpas																
		3		-4-	komidoriai																
		4		-4-	-4-																
		5		-4-	kabinetas																
		6		-4-	-4-																
		7		-4-	dūris																
		8		-4-	kabinetas																
		9		-4-	komidoriai																
		10		-4-	-4-																
		11		-4-	tualeto																
		12		-6-	praeigė																
		13		-4-	-4-																
		14		-4-	tualeto																

Inventori data:	Aukšto Nr.	Buto Nr.	Kamburio Nr.	Patalpų pavadinimas		Bendras nam- dingas plotas	Gyvenamas												
				patalpų plokštis	kam. naudojimas		tame skaitėje						tame skaitėje		tame skaitėje		tame skaitėje		
1	2	3	4	5	6	7	8	9	10	11	12	13	14	15	16	17	18	19	
							gyvenamų kambarių	namdingas negyve- namas	techninės patalpos	negyvena- mi rūšiai, pušrūšiai	verslo patalpos		pagrind. plotas	pagalb. plotas	pagrind. plotas	pagalb. plotas	pagrind. plotas	pagalb. plotas	
98.11.15	10600 a	1	15	Hydrovi -4-	koridoriai														
			16	-4-	vidinė									4,36					
			17	-4-	dujų									5,96					
			18	-4-	-4-									2,92					
			19	-4-	vidinė									2,92					
			20	-4-	kabinetas								8,22						
			21	-4-	-4-								7,32						
			22	-4-	tualeto									1,50					
			23	-4-	prausyklė									1,42					
			24	-4-	-4-									1,82					
			25	-4-	koridoriai									5,23					
			26	-4-	kabinetas									20,02					
			27	-4-	koridoriai								37,25						
			28	-4-	kabinetas									15,58					
			29	-4-	kabinetas									2,472					
			30	-4-	aukštis									6,80					
			31	-4-	kamburių									18,61					
			32	-4-	koridoriai									27,45					
			33	-4-	-4-									16,62					
			34	-4-	-4-									5,04					
			35	-4-	-4-									10,67					

199 8 m.

192

men.

25 d.

Sudarė

Patikrino

Sabrina Jagminienė

Andrė Zabliūnė

Inventori data	Pielikumi pavadinimas				Civėnamas														
	1	2	3	4	5	6	7	Tame skaitėje						Tame skaitėje		Tame skaitėje		Tame skaitėje	
	Aukšto Nr.	Bute Nr.	Kamburio Nr.	patalpų puskirtis	kam. namo plotas	Bendras namo dangos plotas	gyvenamajam kamburiui	namo dangos negyvenamajam	techninės patalpos	negyvenamajam nustat. pusrūšiai	verslo patalpos	13	pagrind. plotas	pagalb. plotas	16	pagalb. plotas	18	pagalb. plotas	
98.11.15	102	1	54	55	54								9,19						
				55	54									30,61					
				56	54									37,07					
				57	54									19,38					
				58	54									7,60					
				59	54									6,52					
				60	54									6,57					
				61	54									20,18					
				62	54									7,54					
				63	54									6,21					
				64	54									1,71					
				65	54									9,35					
				66	54									10,45					
				67	54									50,47					
				68	54									13,38					
				69	54									7,88					
				70	54									6,72					
				71	54									9,87					
				72	54									11,98					
				73	54									27,74					
				74	54									59,07					

199 8 m.

12

men.

25 d.

Sudarė

[Signature]

Patikrino

[Signature]

Pastatų vidaus plotų eksploikacija

PASTATO RAIDĖ: 60¹

Inventoris numeris	Sklypas
Miestas	33
Kvartalas	2

Adresas: Gavėdai, Tiltas 2

Inventor. data	Anksio Nr.	Būto Nr.	Kambirio Nr.	Patalpų pavadinimas		Bendras namo plotas	Civiltinis								Iš viso skaičiujant			
				patalpų paskirtis	kam naudojami		8	9	10	11	12	Iš viso skaičiujant		pagalb. plotas	pagalb. plotas			
												pagalind. plotas	pagalb. plotas					
98.11.15	1	2	4	5	6	7	8	9	10	11	12	13	14	15	16	17	18	19
						1061,48							227,45	834,03				
	1	2	1	1	1									5,48				
	2	1	2	1	1								17,62	107,10				
	3	1	3	1	1													
	4	1	4	1	1									12,62				
	5	1	5	1	1								16,50					
	6	1	6	1	1								27,69					
	7	1	7	1	1									5,34				
	8	1	8	1	1									42,51				
	9	1	9	1	1									7,62				
	10	1	10	1	1									18,89				
	11	1	11	1	1									9,31				
	12	1	12	1	1									7,12				
	13	1	13	1	1								18,01					
	14	1	14	1	1								18,03					
	15	1	15	1	1									15,15				
	16	1	16	1	1								28,98					
	17	1	17	1	1								16,57					

Inventori data	1	2	3	4	Tūlpatų pavadinimas					Gyvenamasis									
					5	6	7	Tūmė skaitinij											
		Arklis Nr.	Būto Nr.	Kambario Nr.	patalpų pasiskirstas	kam. naudojama	Bendras naud. dangas plotas	8	9	10	11	12	13	14	15	16	17	18	19
								gyvenamų kambarių	naudingas negyvenamas	techninės patalpos	negyvenami tūriai, pusrūsių	verslo patalpos		pagrind. plotas	pagalb. plotas	pagrind. plotas	pagalb. plotas	pagrind. plotas	pagalb. plotas
98.11.15	1	1	2	18	gyvenamie	konidoriai													
				19	-4-	tualeto													
				20	-4-	konidoriai													
				21	-4-	reliefa													
				22	-4-	-4-													
				23	-4-	konidoriai													
				24	-4-	tualeto													
				25	-4-	-4-													
				26	-4-	reliefa													
				27	-4-	konidoriai													
				28	-4-	koplyčia													
				29	-4-	reliefa													
				30	-4-	tualeto													
				31	-4-	konidoriai													
				32	-4-	-4-													
				33	-4-	tualeto													
				34	-4-	aukštis													
				35	-4-	-4-													
				36	-4-	akūnos													
				37	-4-	orna													
				38	-4-	paaukštis													

199 8 m. 12 mėn. 25 d.

Sudarė

[Signature]

Patikrino

[Signature]

Pastatų vidaus plotų eksploikacija

PASTATO RAIDĖ <u>607</u>	Inventoris numeris	
	Miestas	Sklypas
	Kvartalas <u>33</u>	<u>2</u>

Adresas	<u>Saporių, Tiltu 2</u>
---------	-------------------------

Inventor. data	Anksio Nr.	Būto Nr.	Kambario Nr.	Paralpi pavadinimas		Bendrasis plotas	Civiltiniai								Iš viso skaičiuojant		Iš viso skaičiuojant		Iš viso skaičiuojant	
				patalpų paskirtis	kam naudojami		tame skaičiuojant								pagalb. plotas	pagrind. plotas	pagalb. plotas	pagrind. plotas	pagalb. plotas	pagrind. plotas
							gyvenamųjų kambarių	namų ir namų dalies	techninės patalpos	neįvykdyti inžineriniai pastatai	vestibiulis	pagalb. plotas	pagrind. plotas	pagrind. plotas						
	1	2	3	4	5	6	7	8	9	10	11	12	13	14	15	16	17	18	19	
98. 11. 15	1	2	39	Saporių tualetas	tualeto										1,90					
			40	-4-	-4-										5,60					
			41	-4-	dušas										2,74					
			42	-4-	-4-										2,69					
			43	-4-	reikiūni										7,32					
			44	-4-	pagalbinė patalpa										6,96					
			45	-4-	koridorius										15,20					
			46	-4-	paauyškė										4,40					
			47	-4-	tualeto										1,75					
			48	-4-	palata									28,45						
			49	-4-	-4-									15,32						
			50	-4-	tualeto										2,45					
			51	-4-	koridorius										2,72					
			52	-4-	koridorius										3,80					
			53	-4-	tualeto										2,02					
			54	-4-	palata									9,52						
			55	-4-	-4-									9,59						
			56	-4-	tualeto										2,10					

Inventor data	Pardubio pavadinimas				Gyvenamasis															
	1	2	3	4	5	6	7	tame skaitėje						tame skaitėje			tame skaitėje			
	Ankšto Nr.	Buto Nr.	Kambario Nr.	patalpų pošūkis	kam. numb. jaut.	Bendras namų dangis plotas	gyvenamų kambarių	namųdangis negyvenamais	techninės patalpos	negyvenami rusiai, pusrusiai	verslo patalpos		13	14	15	16	17	18	19	
98.11.15	3	4	54	55	54	54														
				55	55	54														
				56	56	54														
				57	57	54														
				58	58	54														
				59	59	54														
				60	60	54														
				61	61	54														
				62	62	54														
				63	63	54														
				64	64	54														
				65	65	54														
				66	66	54														
				67	67	54														
				68	68	54														
				69	69	54														
				70	70	54														
						11103-ame rulinė														
				1	1	54														
				2	2	54														
				3	3	54														
199	8	mi	112	men	25	d	Sudarė													

Savivaldybės taryba
 Savivaldybės pirmininkas

Patikrinęs
 Adela Žobitienė

Inventor:
data

2. Ankišo Nr.

3. Buto Nr.

4. Kambario Nr.

Patalpų pavadinimas

5. patalpa
pustūris

6. kambario
numeras

7. Bendras namų
dangis plotas

Įvykimas

8. gyvenamajam
kambariui

9. namų
dangis

10. techninės
patalpos

11. negyvenamajam
pustūriui

12. verslo
patalpos

13. gyvenamajam
patalpoms

14. gyvenamajam
patalpoms

15. gyvenamajam
patalpoms

16. gyvenamajam
patalpoms

17. gyvenamajam
patalpoms

18. gyvenamajam
patalpoms

19. gyvenamajam
patalpoms

199 8 m

12

men.

25 d.

Sudarė

Spaigė

Patikrino

Aras

Pastatų vidaus plotų eksploikacija

PASTATO RAIDĖ: 7D4	Inventoris numeris		
	Miestas	Kvartalas	Sklypas
7D4	33	2	2

Adresas: *Sąjonių, Tiltu 2*

Inventor. data	Anksto Nr.	Būto Nr.	Kambario Nr.	Patalpų pavadinimas			bendras plotas	Gyvenamas										
				patalpų paskirtis	kam. naudojama	diramas plotas		gyvenamųjų kambarių	randings namas	techninės patalpos	ne gyvenam. pusrūstis	verslo patalpos	tame skaitėje		tame skaitėje			
1	2	3	4	5	6	7	8	9	10	11	12	13	14	15	16	17	18	19
98.11.15	Pror.	4	1	5	6	7												
					<i>Sąjonių kordinas</i>									<i>2,72</i>				
			2		<i>-4 - sandėlis</i>									<i>2,39</i>				
			3		<i>-4 - kordinas</i>									<i>3,86</i>				
			4		<i>-4 - šalvykla</i>									<i>11,86</i>				
			5		<i>-4 -</i>									<i>13,02</i>				
			6		<i>-4 - komersonė</i>									<i>7,85</i>				
			7		<i>-4 - šalvykla</i>									<i>28,86</i>				
			8		<i>-4 - tualeto</i>									<i>1,24</i>				
			9		<i>-4 - praunykla</i>									<i>4,03</i>				
			10		<i>-4 - kordinas</i>									<i>13,99</i>				
			11		<i>-4 - šalvykla</i>									<i>22,09</i>				
			12		<i>-4 -</i>									<i>12,12</i>				
			13		<i>-4 -</i>									<i>10,94</i>				
			14		<i>-4 - personalo kambaris</i>									<i>12,42</i>				
					<i>nie pusrūstis</i>	<i>111,42</i>								<i>141,42</i>				
	<i>2002.02</i>	1	1		<i>Sąjonių salė</i>								<i>53,45</i>					
			2		<i>-4 -</i>								<i>17,73</i>					
			3		<i>-4 - kordinas</i>									<i>17,74</i>				

Inventar data	Skaitlų pavadinimas						Užrašymas												
	Aukšto Nr.	Buto Nr.	Kambario Nr.	patalpų pasiskirstas	kam. naudojama	Bendras naudingas plotas	Iš viso skaitinys						Kam. skaitinys		Iš viso skaitinys		Iš viso skaitinys		
1	2	3	4	5	6	7	8	9	10	11	12	13	14	15	16	17	18	19	
							gyvenamaj kambariui	naudingas negyvenamaj	techninės patalpos	negyvenamaj rūšiui, pusrūšiui	verslo patalpos		pagrind. plotas	pagalb. plotas	pagrind. plotas	pagalb. plotas	pagrind. plotas	pagalb. plotas	
98.11.15	kolon a.	1	4	Apornuiai	duktas								81,76	61,05					
		2	1	Apornuiai	konidoriai	112,81							11,10	11,16					
		3	2	Apornuiai	konidoriai								8,81						
		4	3	Apornuiai	konidoriai								9,15						
		5	4	Apornuiai	konidoriai														
		6	5	Apornuiai	konidoriai														
		7	6	Apornuiai	konidoriai														
		8	7	Apornuiai	konidoriai														
		9	8	Apornuiai	konidoriai														
		10	9	Apornuiai	konidoriai														
		11	10	Apornuiai	konidoriai														
		12	11	Apornuiai	konidoriai														
		13	12	Apornuiai	konidoriai														
		14	13	Apornuiai	konidoriai														
		15	14	Apornuiai	konidoriai														
		16	15	Apornuiai	konidoriai														
		17	16	Apornuiai	konidoriai														
		18	17	Apornuiai	konidoriai														
		19	18	Apornuiai	konidoriai														
199	8 m	12	12	men.	25 d.	Sudare							9,33						

8 Jekabdo lėdykln. qruur. f. u. e. S. 432. Klapp. 14. Tel. / faksas 236197, tel. 2312653

Selviaija. Jagminione

Patikrino Adele Zabitiene

Pastatų vidaus plotų eksploikacija

PASTATO RAIDĖ 703
PF

Inventorinis numeris
 Miestas Kvartalas 33 Sklypas 2

Adresas Saporių, Tūto 2

Inventor. data	Aukšto Nr.	Buto Nr.	Kambario Nr.	Patalpų pavadinimas		Bendrasis nam. plotas	Civelinis								Sąjoniuė			
				patalpų paskirtis	kaim namų plotas		tame skaičiuje								tame skaičiuje			
							gyvenamųjų kambarių	namų ūkui	techninės patalpos	neįvykusių m. m. p. p. m. p.	sod. p. t.	pagrind. plotas	11	12	13	14	15	16
1	2	3	4	5	6	7	8	9	10	11	12	13	14	15	16	17	18	19
98.11.15	2	3	5	Sąjoniuė	koridorius									44,90				
				-u-	tualeto								30,44	1,76				
				-u-	palata								26,61					
				-u-	-u-													
				-u-	tualeto									1,76				
				-u-	koridorius									5,38				
				ano 2-ame aukšte:	140,26								85,51	54,75				
	3	4	1	Sąjoniuė	koridorius									41,75				
			2	-u-	kabinetas								19,41					
			3	-u-	-u-								9,46					
			4	-u-	-u-								19,00					
			5	-u-	-u-								11,82					
			6	-u-	koridorius									3,09				
			7	-u-	saulelė									1,47				
			8	-u-	koridorius									4,58				
			9	-u-	kabinetas								10,80					
			10	-u-	-u-								16,84					
				ano 3-ame aukšte:	141,17								37,33	53,84				

Pastatų vidaus plotų eksploikacija

PASTATO RAIDĖ	Inventoris numeris		
	Miestas	Kvartalas	Sklypas
894 P	33	2	2

Adresas Sapėdai, Tiltas 2

Inventor. data	Anksto Nr.	Būto Nr.	Kamberto Nr.	Patalpų pavadinimas			Bendras plotas	Gyvenamasis										
				patalpų paskirtis	kam naudojama	dirgus plotas		tame skėčiūje										
1	2	3	4	5	6	7	8	9	10	11	12	13	14	15	16	17	18	19
08.11.15	Puz.	P	1	Sapėdai	konidoriai									9,31				
			2	-4-	-1-									6,91				
			3	-4-	-1-									15,95				
			4	-4-	-1-									8,22				
			5	-4-	tualeto									1,45				
			6	-1-	nuovyrė									1,30				
			7	-1-	veiduliu									33,95				
			8	-1-	postalpa									15,15				
			9	-1-	el. skydai									31,05				
			10	-1-	šiluminis									31,20				
			11	-1-	mašpa									1,72				
			12	-1-	konidoriai									1,42				
			13	-1-	tualeto									5,66				
			14	-4-	-1-									9,68				
			15	-4-	kabinetas								13,64					
			16	-4-	-1-								11,73					
			17	-4-	-1-								40,09					
			18	-4-	-1-								21,55					

Inventori data	Anksto Nr.	Buto Nr.	Kamburio Nr.	Paalpi pavadinimas		Bendras taudingas plotas	Gyvenamasis						Aporiniai					
				paalpi pasiskirst.	kam. naudojimas		tame skaitinyje						tame skaitinyje					
1	2	3	4	5	6	7	8	9	10	11	12	13	14	15	16	17	18	19
98.11.15				Aporniai	Tuaketas													
				-	-													
				-	liovido vius													
				-	tuaketa													
				-	liovido vius													
				-	tuaketas													
				-	tuaketa													
				-	liovido vius													
				-	tuaketas													
				-	tuaketa													
				-	liovido vius													
				-	tuaketas													
				-	tuaketa													
				-	liovido vius													
				-	tuaketas													
				-	tuaketa													
				-	liovido vius													
				-	tuaketas													
				-	tuaketa													
				-	liovido vius													
				-	tuaketas													
				-	tuaketa													
				-	liovido vius													
				-	tuaketas													
				-	tuaketa													
				-	liovido vius													
				-	tuaketas													
				-	tuaketa													
				-	liovido vius													
				-	tuaketas													
				-	tuaketa													
				-	liovido vius													
				-	tuaketas													
				-	tuaketa													
				-	liovido vius													
				-	tuaketas													
				-	tuaketa													
				-	liovido vius													
				-	tuaketas													
				-	tuaketa													
				-	liovido vius													
				-	tuaketas													
				-	tuaketa													
				-	liovido vius													
				-	tuaketas													
				-	tuaketa													
				-	liovido vius													
				-	tuaketas													
				-	tuaketa													
				-	liovido vius													
				-	tuaketas													
				-	tuaketa													
				-	liovido vius													
				-	tuaketas													
				-	tuaketa													
				-	liovido vius													
				-	tuaketas													
				-	tuaketa													
				-	liovido vius													
				-	tuaketas													
				-	tuaketa													
				-	liovido vius													
				-	tuaketas													
				-	tuaketa													
				-	liovido vius													
				-	tuaketas													
				-	tuaketa													
				-	liovido vius													
				-	tuaketas													
				-	tuaketa													
				-	liovido vius													
				-	tuaketas													
				-	tuaketa													
				-	liovido vius													
				-	tuaketas													
				-	tuaketa													
				-	liovido vius													
				-	tuaketas													
				-	tuaketa													
				-	liovido vius													
				-	tuaketas													
				-	tuaketa													
				-	liovido vius													
				-	tuaketas													
				-	tuaketa													
				-	liovido vius													
				-	tuaketas													
				-	tuaketa													
				-	liovido vius													
				-	tuaketas													
				-	tuaketa													
				-	liovido vius													
				-	tuaketas													
				-	tuaketa													
				-	liovido vius													
				-	tuaketas													
				-	tuaketa													
				-	liovido vius													
				-	tuaketas													
				-	tuaketa													
				-	liovido vius													
				-	tuaketas													
				-	tuaketa													
				-	liovido vius													
				-	tuaketas													
				-	tuaketa													
				-	liovido vius													
				-	tuaketas													
				-	tuaketa													
				-	liovido vius													
				-	tuaketas													
				-	tuaketa													

Pastatū vidaus plotu eksplikācija

PASTATO RAJĪDE 804
 Inventoris numuris 33
 Miests Kvartālis Skļips 2

Adresas Geņģēdai, Tilts 2

Inventor. data	Auksto Nr.	Būto Nr.	Kambaru Nr.	Patalpu pavadināms		Bēdruis turt.	Ģyvenamais								Apgyvinā			
				patalpu paskirts	Kam nenojama		ģyvenamaj.	ģyvenamaj.	ģyvenamaj.	ģyvenamaj.	ģyvenamaj.	ģyvenamaj.	ģyvenamaj.	ģyvenamaj.	ģyvenamaj.	ģyvenamaj.	ģyvenamaj.	ģyvenamaj.
1	2	3	4	5	6	7	8	9	10	11	12	13	14	15	16	17	18	19
98.11.15	1	2	24	ģyponi	palāte								14,00					
			28	-4-	koridors									2,34				
			29	-4-	tualete									2,18				
			30	-4-	-4-									1,85				
			31	-4-	koridors									4,55				
			32	-4-	palāte								24,56					
			33	-4-	-4-								14,04					
			34	-4-	koridors									2,64				
			35	-4-	tualete									2,12				
			36	-4-	-4-									2,13				
			37	-4-	koridors									2,60				
			38	-4-	palāte								14,19					
					no taurē aukstē:	316,55							185,81	190,74				
	2	3	1	ģyponi	ģyponis									29,18				
			2	-4-	-4-									23,63				
			3	-4-	-4-									37,76				
			4	-4-	-4-									3,86				
			5	-4-	tualete									1,62				

Inventori data	Aukšto Nr.	Buto Nr.	Kambario Nr.	Patalpų pavadinimas		Gyvenamasis												
				patalpa paskirtis	kam. naudojimo	tame skaitinyje						tame skaitinyje			tame skaitinyje			
1	2	3	4	5	6	7	8	9	10	11	12	13	14	15	16	17	18	19
						Bendras nardingas plotas	gyvenamųjų kambarių	nardingas negyvenamasis	techninės patalpos	negyvenamųjų rūšių, pusrūšių	verslo patalpos		pagalbiniai plotai	pagalbiniai plotai	pagalbiniai plotai	pagalbiniai plotai	pagalbiniai plotai	pagalbiniai plotai
98.11.15	2	3	6	gyvenamieji	relektai								29,26					
			7	-	kabinetas								14,25					
			8	-	neurologas								14,8					
			9	-	konidinai								2,38					
			10	-	-								44,53					
			11	-	-								3,15					
			12	-	dušas								3,20					
			13	-	kabinetas							11,54		16,73				
			14	-	dušas									16,4				
			15	-	Tuščetas									3,35				
			16	-	neurologas									11,94				
			17	-	gornia									20,89				
			18	-	konidinai									16,00				
			19	-	-													
			20	-	kabinetas							11,72						
			21	-	neurologas							27,42		3,93				
			22	-	konidinai									16,4				
			23	-	Tuščetas									2,24				
			24	-	-									2,42				
			25	-	konidinai									14,01				
			26	-	mitavė													

199 8 m. 22 dien. 25 d. Sudaėė *Spaor* Patikrinė *Almas*

Pastatų vidaus plotų eksploikacija

PASTATO RAIDĖ 804

Inventoriainis numeris

Miestas

Kvartalas

Sklypas

Adresas

Sąjonių, Tiltu 2

Inventor. data	Aukšto Nr.	Būto Nr.	Kamborių Nr.	Patalpų pavadinimas		Bendras naudingų plotas	C gyvenamasis														
				paralpių paskirtis	kom naudojama		8 gyvenamųjų kambarių	9 nedidelių negyvenamųjų patalpų	10 techninės patalpos	11 negyvenamųjų mūštiniai	12 vertės patalpos	13	14 pagrind. plotas	15 pagalb. plotas	16 pagrind. plotas	17 pagalb. plotas	18 pagrind. plotas	19 pagalb. plotas			
98.11.15	2	3	4	5	6	7															
	2	3	27	Sąjonių	palata										14,95						
			28	-4-	kondorinis											2,61					
			29	-1-	tualeto											2,29					
			30	-2-	-											1,88					
			31	-1-	kondorinis											4,91					
			32	-1-	palata										23,90						
			33	-1-	-										14,38						
			34	-1-	kondorinis											2,63					
			35	-1-	tualeto											2,23					
			36	-1-	-											2,04					
			37	-1-	kondorinis											2,58					
			38	-1-	palata										14,17						
					11-o 2-oje a.	374,98									160,79	214,19					
	3	4	1	Sąjonių	kondorinis											7,35					
			2	-1-	11-o 2-oje a.											7,15					
			3	-1-	-											8,54					
			4	-1-	kabinetas										7,77						
			5	-1-	-										8,90						

Inventar data	Aukšto Nr.	Būto Nr.	Kambario Nr.	Patalpų pavadinimas		Bendras naudingas plotas	Gyvenamasis							Iš viso				
				patalpų plotas	kam. kontingent		tame skaitėje							pagrind. plotas	pagalb. plotas			
1	2	3	4	5	6	7	8	9	10	11	12	13	14	15	16	17	18	19
	3	4	6	apovaid	kontorinis													
			7	-1-	mūšiu									5.15				
			8	-1-	tualeto									1.42				
			9	-1-	duo									5.63				
			10	-1-	mūšiu									5.35				
			11	-1-	duo									5.53				
			12	-1-	kontorinis									17.52				
			13	-1-	-1-									9.48				
			14	-1-	tualeto									1.60				
			15	-1-	kontorinis									23.06				
			16	-1-	prae operac.									16.57				
			17	-1-	stabilizacinė									11.51				
			18	-1-	operacinė									50.94				
			19	-1-	kontorinis									12.74				
			20	-1-	-1-									7.15				
			21	-1-	prae operacinė									12.86				
			22	-1-	stabilizacinė									10.42				
			23	-1-	operacinė									34.28				
			24	-1-	operatinė									6.74				
			25	-1-	kontorinis									4.35				
			26	-1-	operatinė									3.70				

199 8 m. 22 d. mėn. 20 d. Sutarė: Agota Patikrino: Adelė Zabliūnė

Salvinija Ugmienė

Pastatų vidaus plotų eksplikacija

Adresas Sapžalė, Tiltė 2

Inventorių numeris	
Miestas	Kvartalas
	33
PASTATO RAIDĖ	SKLYPAS
8D ⁴	2

Inventor. data	Anksto Nr.	Biro Nr.	Kambario Nr.	Patalpų pavadinimas		Bendras naud. plotas	Gyvenamas											
				patalpų paskirtis	kam naudojama		tame skaičiuje											
							gyvenamų kambarių	naudingas negyvenamams	techninės patalpos	negyvenam. pusrstai	verslo patalpos	pagalb. plotas	pagalb. plotas	tame skaičiuje	pagalb. plotas	tame skaičiuje	pagalb. plotas	
	1	2	3	4	5	6	8	9	10	11	12	13	14	15	16	17	18	19
98.11.15	3	4	27	Sijoninė kondicionieriaus														
			28	- " -	naikozinė								15,13	15,30				
			29	- " -	kebinetas								18,12					
	4	5	1	nro 3-ame a. s.		384,64							217,13	167,51				
				Sijoninė techninio pastalo										245,73				
				nro 4-ame a. s.		215,73								245,73				
				65 nro 8D ⁴ p.		1099,58							920,94	118,64				

Pastatų vidaus plotų eksploikacija

PASTATO RAIDĖ 9M1

Inventorišnis numeris	
Miestas	Kvartalas
	<u>33</u>
	Sklypas
	<u>2</u>

Adresas

Sargėdai, Tiltas

Inventor. data	Aukšto Nr.	Biro Nr.	Kamborio Nr.	Patalpų pavadinimas		Bendras naud. plotas	Civiltiniai											
				patalpų paskirtis	kam naudojami		tame skaitėje											
							gyvenamųjų kambarių	uždangas	neįvyk. namas	technines patalpas	neįvyk. mūrystai	verslo patalpos	tame skaitėje	tame skaitėje	tame skaitėje	tame skaitėje		
	1	1	1	5	6	7	8	9	10	11	12	13	14	15	16	17	18	19
98.11.15				<i>Darbinio patalpa</i>	<i>Darbinio patalpa</i>								12,08					
			2	-4-	-4-								6,17					
			3	-4-	-2-								11,38					
			4	-4-	-4-								6,64					
					<i>9M1p</i>	36,57							36,57					

Inventori
data

1 Arkšto Nr.

3 Buto Nr.

4 Kambario Nr.

Patalpų pavadinimas

5 patalpa
paskirtis

6 kambario
pavadinimas

7 Bendras na-
dingas plotas

8 gyvenamų
kambarių

9 nadingas
negyve-
namas

10 techninės
patalpos

11 negyvena-
mi ristai,
pusrūstai

12 verslo
patalpos

13

14 pagrind.
plotas

15 pagalb.
plotas

16 pagrind.
plotas

17 pagalb.
plotas

18 pagrind.
plotas

19 pagalb.
plotas

gyvenamas

10

11

12

13

199 8 m

12

men

25 d.

Sudarė

gasa

Patikrino

Adelė

INVENTOR
data

1. Arklio Nr.
2. Būv. Nr.
3. Kambarys Nr.

Patalpų pavadinimas

4. patalpų
plotas

5. kambarų
skaičius

6. Bendras namų-
dangis plotas

7. gyvenamų
kambarių

8. techninės
patalpos

9. techninės
patalpos

10. verslo
patalpos

11. pagalb.
patalpos

12. pagalb.
patalpos

13. pagalb.
patalpos

14. pagalb.
patalpos

15. pagalb.
patalpos

16. pagalb.
patalpos

17. pagalb.
patalpos

18. pagalb.
patalpos

19. pagalb.
patalpos

199 8 m.

12

25 d.

Sudaryė

Paar
Salvinija Jagminienė

Patikrino

Adelė Zabliienė
Adelė Zabliienė

NUOSAVYBĖS TEISĖ: KLAIPĖDOS RAJONO SAVIVALDYBĖS TARYBA

UŽSAKOVAS: VŠĮ „KLAIPĖDOS RAJONO SAVIVALDYBĖS GARGŽDŲ LIGONINĖ“

Kodas 163530625

Tilto g. 2, Gargždų m., LT-96137 Klaipėdos r.

UAB „Progresyvūs Projektai“

J. Zauerveino g. 5-7, Klaipėda

PRITARIMAS

2020 m. Birželio 1 d.

Klaipėda

VŠĮ „KLAIPĖDOS RAJONO SAVIVALDYBĖS GARGŽDŲ LIGONINĖ“ pritaria UAB „Progresyvūs Projektai“ parengto „Gydymo paskirties pastatų Gargždų m., Tilto g. 2, paprastojo remonto projektas“ parengtiems techninio darbo projekto sprendiniams ir parengto projekto teikimui ekspertizei. Projekto Nr. 20.02.36-TDP.

Šiuo pritarimu pažymima, kad projektas atitinka techninę užduotį ir iškeltus reikalavimus.

VŠĮ „KLAIPĖDOS RAJONO SAVIVALDYBĖS GARGŽDŲ LIGONINĖ“

(pagal Klaipėdos rajono savivaldybės raštą 2020-04-23 Nr. (5.1.46E)A5-2531)

 *Vyriausioji gydytoja*
Virgina Ruškienė

(Parašas)



Klaipėdos rajono savivaldybė
Nacionalinė žemės tarnyba prie Žemės ūkio ministerijos
Valstybinė teritorijų planavimo ir statybos inspekcija

ĮGALIOJIMAS

2020 m. Balandžio 21 d.

Klaipėda

VŠĮ „Klaipėdos rajono savivaldybės Gargždų ligoninė“ įmonės kodas 163530625, buveinės adresas Tiltu g. 2, Gargždų m., Klaipėdos r., (toliau Statytojas), įgalioja UAB „Progresyvūs projektai“, įmonės kodas 30004183, direktorę ir projekto vadovę Danutę Zubavičienę, gim. 1970-11-06, su teise perįgaluoti kitus įmonės darbuotojus, atstovauti Statytoją Klaipėdos rajono savivaldybėje, Nacionalinėje žemės tarnyboje ir kitose institucijose siekiant atlikti visus paprastojo remonto projekto rengimo, derinimo ir tvirtinimo darbus, t.y. šiuo tikslu pateikti Statytojo vardu prašymus, paklausimus ir kitus dokumentus, reikalaujamus pagal Lietuvos Respublikos įstatymus, atsiimti Statytojui adresuotus sprendimus, kitus dokumentus ir korespondenciją iš atitinkamų valstybinių institucijų, tvirtinti kaip kopija tikra rašytiniu ir/ar elektroniniu parašu Statytojo patikrintus ir pateiktus projekto rengėjui privalomuosius projekto rengimo dokumentus, suvesti Techninio darbo projekto ir Statytojo duomenis į informacinę sistemą „Infostatyba“ (www.planuojustatyti.lt), pasirašyti projektą elektroniniu parašu. Šiuo įgaliojimu Statytojas patvirtina, kad į informacinę sistemą „Infostatyba“ (www.planuojustatyti.lt) pateikti Statytojo duomenys ir dokumentai yra patikrinti Statytojo ir atitinka dokumentų originalus.

Įgaliojimas galioja 2 metus.

VŠĮ „Klaipėdos rajono savivaldybės Gargždų ligoninė“


(Parašas) Vyriausioji gydytoja
Virgina Ruškienė





REGISTRŲ CENTRAS

VALSTYBĖS ĮMONĖ REGISTRŲ CENTRAS

Vincu Kudirkos g. 18-3, 03105 Vilnius, tel. (5) 2688 262, faks. (5) 2688 311, el.p. info@registrucentras.lt

LIETUVOS RESPUBLIKOS JURIDINIŲ ASMENŲ REGISTRO
TRUMPASIS IŠRAŠAS (IDENTIFIKACINIAI DUOMENYS)

2015-02-09 14:17:26

Pavadinimas: **UAB "PROGRESYVŪS PROJEKTAI"**
 Juridinio asmens kodas: **300045183**
 Teisinė forma: **Uždaroji akcinė bendrovė**
 Teisinis statusas: **Teisinis statusas neįregistruotas**
 Buveinės adresas: **Klaipėdos m. sav. Klaipėdos m. J. Zauerveino g. 5-6**
 Įregistravimo data: **2004-08-03**
 Vadovas: **DANUTĖ ZUBAVIČIENĖ, Direktorė**
 Kontaktinė informacija:
 Telefono numeris: **846216071**
 Faksas: **846256568**
 Mobilusis telefonas: **868662740**
 Elektroninio pašto adresas: **info@pprojektai.lt**
 Internetinės svetainės adresas: **www.pprojektai.lt**
 Versija: **18 (2015-02-09)**
 Duomenų būklė: **Pilnai sutvarkyti duomenys**
 Registro tvarkytojas: **Valstybės įmonės Registrų centro Klaipėdos filialas**

2015-02-09 14:17:26

Išrašas tikras, turi *prima facie* galią

Dokumentą atspausdino:
 Klaipėdos filialo Juridinių asmenų registravimo skyriaus
 Juridinių asmenų registro skyriaus vedėja

AUDRONĖ BUDRIENĖ





IREGISTRUOTA	
JURIDINIŲ ASMENŲ REGISTRE	
20 15 m.	masaivo 9d.
Kodas	300045183

UAB „PROGRESYVŪS PROJEKTAI“

ĮSTATAI

I. BENDROSIOS NUOSTATOS

1. UAB „PROGRESYVŪS PROJEKTAI“ (toliau – Bendrovė) yra ribotos civilinės atsakomybės privatusis juridinis asmuo, kuris savo veikloje vadovaujasi Lietuvos Respublikos civiliniu kodeksu, Lietuvos Respublikos akcinių bendrovių įstatymu (toliau – Akcinių bendrovių įstatymas), kitais Lietuvos Respublikos teisės aktais, taip pat šiais įstatais.
2. Bendrovės teisinė forma – uždaroji akcinė bendrovė.
3. Bendrovės veiklos laikotarpis – neribotas.
4. Bendrovės finansiniai metai – kalendoriniai metai.

II. BENDROVĖS VEIKLOS TIKSLAI IR OBJEKTAS

5. Bendrovės **veiklos tikslai**: vystyti ir plėtoti Lietuvos Respublikos įstatymais nedraudžiamą komercinę – ūkinę veiklą, siekiant gauti pelno. Bendrovės **veiklos objektas**: konsultacinė verslo ir valdymo veikla; konsultacijos architektūros ir civilinės statybos srityje; inžinerinė-technologinė veikla; projektiniai-konstruktoriniai darbai; miestų, miestelių ir kraštovaizdžio planavimas; architektūrinė ir inžinerinė veikla ir su ja susijusios techninės konsultacijos; projektų valdymas, statyba; statinių techninė priežiūra; interjero dekoravimas; spausdinimas ir įrašytų laikmenų tiražavimas; nekilnojamo turto operacijos ir kita įstatymų nedraudžiama ūkinė – komercinė veikla.
6. Įstatymų nustatytais atvejais Bendrovė gali imtis tam tikros rūšies veiklos tik gavusi įstatymų nustatyta tvarka išduotą licenciją. Bendrovė privalo turėti visas licencijas (leidimus), kurios įstatymuose numatytos kaip būtinos jos veiklos sąlygos.

III. BENDROVĖS ĮSTATINIS KAPITALAS, AKCIJOS NOMINALI VERTĖ, AKCIJŲ SKAIČIUS IR SUTEIKIAMOS TEISĖS

7. Bendrovės įstatinis kapitalas yra 2 895,00 Eur (du tūkstančiai aštuoni šimtai devyniasdešimt penki eurai 00 ct).
8. Bendrovės įstatinis kapitalas padalytas į 250 (du šimtus penkiasdešimt) paprastųjų vardinių akcijų.
9. Bendrovės akcijos nominali vertė yra 11,58 Eur (vienuolika eurų 58 ct).
10. Bendrovės akcijos yra nematerialios.
11. Kiekviena visiškai apmokėta akcija ją turinčiam akcininkui Bendrovės visuotiniame akcininkų susirinkime suteikia vieną balsą.
12. Bendrovės akcininkų teises ir pareigas nustato Lietuvos Respublikos Akcinių bendrovių įstatymas ir kiti Lietuvos Respublikos teisės aktai.

IV. BENDROVĖS VALDYMAS

13. Bendrovės organai:
 - 1) visuotinis akcininkų susirinkimas;
 - 2) vienasmenis Bendrovės valdymo organas – vadovas – direktorius.

UAB "Progresyvūs projektai"

PROJEKTUI PARENGTI NAUDOTOS

LICENCIJUOTOS PROJEKTAVIMO PROGRAMINĖS ĮRANGOS SĄRAŠAS:

Projektas: GYDYMO PASKIRTIES PASTATŲ GARGŽDŲ M., TILTO G. 2, PAPRASTOJO REMONTO PROJEKTAS

Dalis: I. Bendroji dalis

II. Architektūros-konstrukcijų dalis

III. Pasirengimo statybai ir statybos darbų organizavimo dalis


Eil. Nr.	Pavadinimas	Versija
1.	Microsoft Office	2013 m.
2.	Autodesk Revit	2014 m.
3	AutoCAD	2014 m.

DIREKTORIUS

ĮSAKYMAS
„DĖL GYČIO ZUBAVIČIAUS SKYRIMO PROJEKTO VADOVU“2020 m. Balandžio 20 d. Nr.200420
Klaipėda

1. Skiriu Gytį Zubavičių, kvalifikacijos atestato Nr. 27865, „Gydymo paskirties pastatų Gargždų m., Tilto g. 2, paprastojo remonto projektas“ projekto vadovu.

Direktorė:



D. Zubavičienė

Su įsakymu susipažinau:



G. Zubavičius

UAB „PROGRESYVŪS PROJEKTAI“ www.pprojektai.lt	Įmonės kodas 300045183 PVM mokėtojo kodas LT 100001249115	J. Zauerveino g. 5-7 LT-92122 Klaipėda E-paštas: info@pprojektai.lt	Tel. 46 216071 Faks. 46 256568 Mob. tel. +370 686 62740	AB Vilniaus bankas A/S Nr.LT24 7044 0600 0430 0064
---	---	--	--	--



STATYBOS PRODUKCIJOS
SERTIFIKAVIMO CENTRAS

Valstybės įmonė Statybos produkcijos sertifikavimo centras, įmonės kodas 110068926, Linkmenų g. 28, LT-08217 Vilnius

KVALIFIKACIJOS ATESTATAS

Nr.27865

Gytis Zubavičius

Suteikta teisė eiti ypatingojo statinio projekto vadovo ir ypatingojo statinio projekto vykdymo priežiūros vadovo pareigas.

Statiniai: gyvenamieji ir negyvenamieji pastatai, inžineriniai tinklai (vandentiekio, šilumos, nuotekų šalinimo), taip pat minėti statiniai, esantys kultūros paveldo objekto teritorijoje, jo apsaugos zonoje, kultūros paveldo vietovėje.

Direktorius



22390

Išduotas 2018 m. gruodžio 12 d.

Pirmą kartą išduotas 2011 m. lapkričio 29 d.

Kvalifikacijos atestatų registras skelbiamas www.spsc.lt



LIETUVOS RESPUBLIKOS APLINKOS MINISTERIJA

Architekto

KVALIFIKACIJOS ATESTATAS

Nr. A 947

Danutė Zubavičienė

yra atestuota

Teritorijų specialiojo ir detaliojo planavimo specialistė

Statinio projekto, statinio projekto vykdymo priežiūros, statinio projekto ekspertizės vadovė

Statinių grupės: visos statinių grupės.

Statinių kategorija: ypatingi statiniai.

Statinio projekto architektūrinės dalies, statinio projekto architektūrinės dalies vykdymo priežiūros, statinio projekto architektūrinės dalies ekspertizės vadovė

Statinių grupės: visos statinių grupės.

Statinių kategorija: ypatingi statiniai.

Statybos techninės priežiūros vadovė.

Statinių grupės: visos statinių grupės.

Statinių kategorija: ypatingi statiniai.

Komisijos pirmininkas

Juozas Vaškevičius



Atestavimo komisijos 2013 m. lapkričio mėn. 15 d. protokolas Nr. 83